

8. Wasserflächen

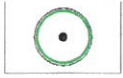


Fläche für Regenrückhaltung

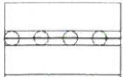


Räumstreifen

9. Planungen, Nutzungsregelungen, Maßnahmen und Flächen für Maßnahmen zum Schutz, zur Pflege und zur Entwicklung von Natur und Landschaft



Einzelbäume Erhaltung



geplante Baum- und Strauchhecke



vorhandene Wallhecke




geplante Wallhecke


10. Sonstige Planzeichen



Umgrenzung von Flächen mit
wasserrechtlichen Festsetzungen



Geh-, Fahr- und Leitungsrecht zugunsten der
Ver- und Entsorger bzw. deren Beauftragten
und der Anlieger



Abgrenzung unterschiedlicher Nutzung



Geltungsbereich