




-  Geltungsbereich der Satzung Nr. 63
-  Umgrenzung der Flächen, die von der Bebauung freizuhalten sind
-  Waldfläche

STADT AURICH

Entwurf
Satzung 63 - Ortskern Schirum –
 Satzung gemäß § 34 BauGB

Schirum, Flur 3 und 9
 Maßstab 1 : 2.500
 Aufgestellt: Stadtverwaltung Aurich, FD. 21 Planung
 Bürgermeister Hippen Platz 1
 26603 Aurich

Grundlage: Auszug aus den Geobasisdaten der Niedersächsischen Vermessung - und
 Katasterverwaltung - ALKIS
LGLN © 2019



Januar 2020

Bearb. St / Du