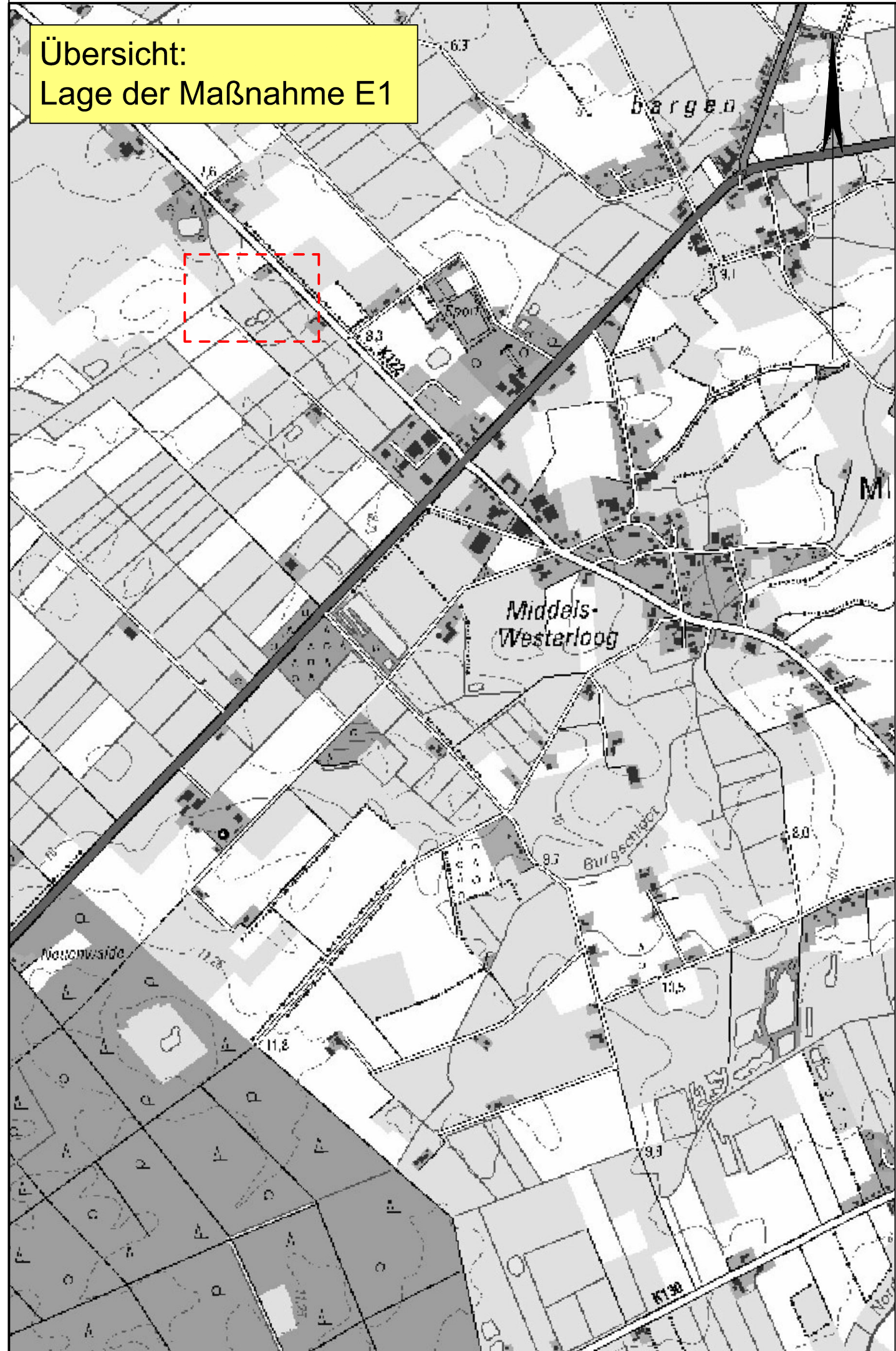




**Übersicht:
Lage der Maßnahme E1**



E1: Neubegründung eines standortgerechten Laubwaldes einschließlich vorgelagerter Saum

Legende

-  Anpflanzung eines Eichen- Hainbuchenwaldes mit gestuftem Waldmantel
-  Gehölzfreier Saumstreifen mit Initialansaat

Katastergrundlage

Quelle: Auszug aus den Geobasisdaten des Landesamtes für Geoinformationen und Landesvermessung Niedersachsen,



©2019

Der Verlauf der Leitungen der Versorgungsträger wurde anhand der übergebenen Unterlagen in die Pläne übernommen. Für die genaue Lage und die Vollständigkeit wird keine Gewähr übernommen. Vor Baubeginn ist der Bestand bei den jeweiligen Versorgungsträgern zu erkunden.

Die eingetragenen Katastergrenzen wurden aus der ALK übernommen und sind somit rechtlich nicht bindend.

3.			
2.			
1.			
Nr.	Art der Änderung	Datum	Zeichen

 <p>LINDSCHULTE Ingenieurgesellschaft mbH Seilerbahn 7 • DE 48529 Nordhorn Tel.: +49 59 21 / 88 44 - 0 Fax: +49 59 21 / 88 44 - 22 E-Mail: nordhorn@lindschulte.de Internet: www.lindschulte.de</p>	bearbeitet	12.03.2019	WNr
	gezeichnet	12.03.2019	WNr
	geprüft	12.03.2019	MBs
	Projekt-Nr.: AH2440		

Auftraggeber:	Lohnunternehmung Janssen GbR Westerlooger Straße 3 DE 26603 Aurich E-Mail: info@kommunaltechnik-janssen.de
---------------	--

Projekt:	Stadt Aurich Bebauungsplan Nr. 363 -Westerlooger Straße-
----------	---

Planarstellung:	Plan-Bez.: MNP
Externe landschaftspflegerische Maßnahmen	Maßstab: 1:1.000
	Unterlage: 04 d Blatt-Nr.: 1/1
	Index: -

Aufgestellt: Aurich, den..... Stadt Aurich	Geprüft: Aurich, den..... Stadt Aurich
im Auftrage:	im Auftrage: