




DS: field-ch.bpläne übersichtskarte.legend.bpl.bp363.20200310-ch.bplan.363.aufzuhebender.bereich



	Bebauungsplan 363 "Westerlooger Straße"
	Satzung 34
	Aufzuhebender Teilbereich

STADT AURICH		
Bebauungsplan 363, "Westerlooger Straße" Aufzuhebende Teilfläche		
Maßstab 1 : 5000	März 2020	
Aufgestellt: Stadtverwaltung Aurich, FD. 21 Planung Bürgermeister Hippen Platz 1 26603 Aurich		
Grundlage: Auszug aus den Geobasisdaten der Niedersächsischen Vermessung- und Katasterverwaltung – ALKIS		
LGLN © 2020		field-ch/Bpläne Übersichtskarte/BPL/363/Aufzuhebende Teilfläche