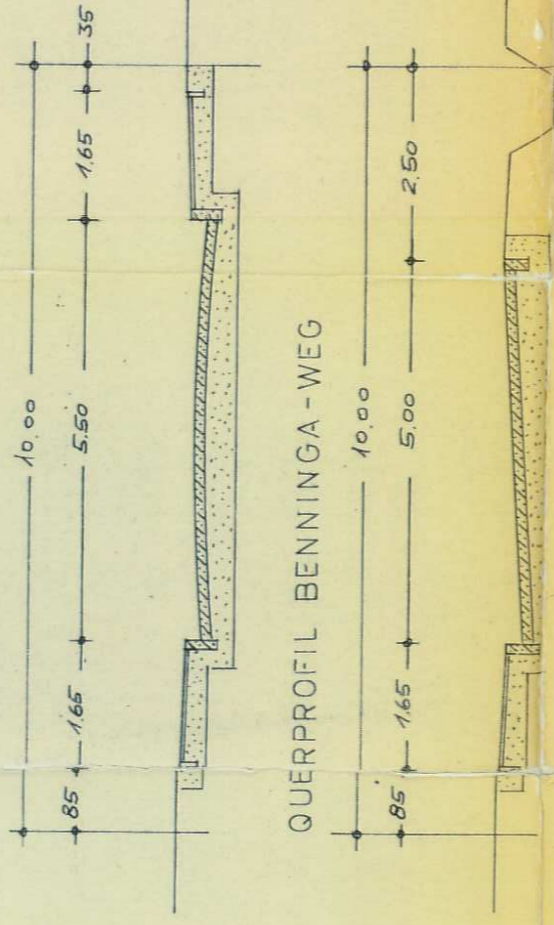




QUERPROFIL UBBO-EMMIUS-STR.



QUERPROFIL GRAF-EDZARD-STR.



QUERPROFIL BENNINGA-WEG



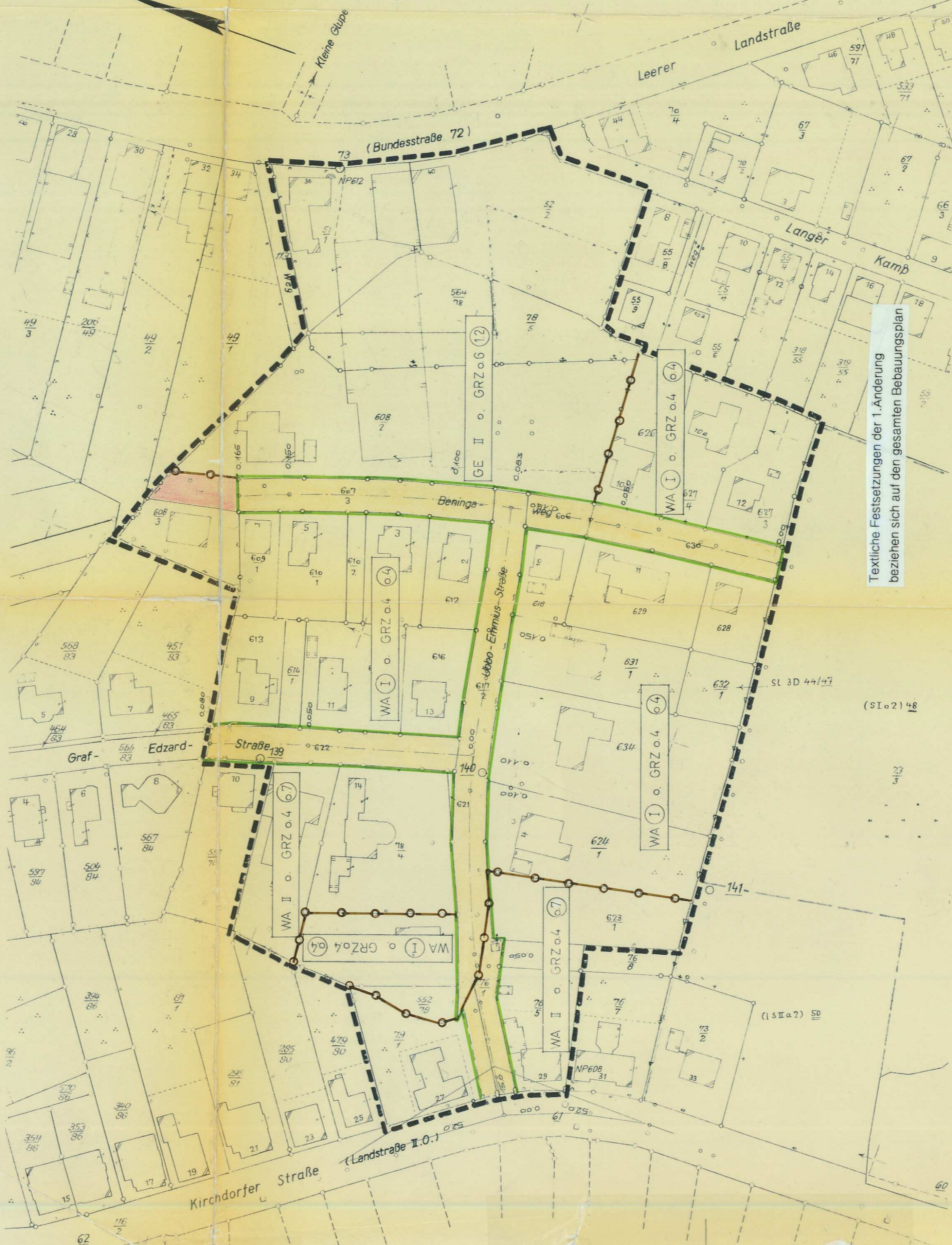
ZEICHENERKLÄRUNG

- GRENZE DES RÄUMLICHEN GELTUNGSBEREICHES
- STRASSENBEZUGSLINIE
- STRASSENVERKEHRSLINIE
- ABGRENZUNG UNTERSCHIEDLICHER NUTZUNG
- ALLGEMEINES WOHNGEBIET
- GEWERBEGEBIET
- WA ZAHL DER VOLLGESCHOSSE
- GE GRZ GRUNDFLÄCHENZAHL
- (64) GESCHOSSFLÄCHENZAHL
- FLÄCHE FÜR DEN GEMEINBEDARF

# BEBAUUNGSPLAN NR. 23/1 DER STADT AURICH / OSTFRIESLAND

AUSBAU DER GRAF-EDZARD- UND UBBO-EMMIUS-STRASSE  
BENNINGA-WEG

GEMARKUNG AURICH FLUR 7  
M 1:1000



Textliche Festsetzungen der 1. Änderung  
beziehen sich auf den gesamten Bebauungsplan

Für das Plangebiet:  
Die Genauigkeit der Planungsunterlage  
in vermessungstechnischer Hinsicht  
entspricht den Anforderungen des RdErl.  
44 des MfV/BK vom 12.9.1961

Aurich, den 23.9.1966  
Katasteramt  
Verm.-Oberrat

Aufgestellt:  
Gemäß Ratsbeschluss  
vom 27.5.64, 23.9.64

Aurich, den 24.9.64  
Stadtbauamt  
Wohlfahrt

Beschlossen:  
Nach § 10 B Bau G. durch den  
Rat der Stadt Aurich/  
Ostfriesland am 23.9.64

Aurich, den 24.9.64  
Der Bürgerausschuss  
Bürgermeister  
Stadtdirektor

Ausgelegt:  
Nach § 2 Abs. 6 B Bau G.  
vom 17.2.65 bis zum 17.3.65  
einschließlich

Aurich, den 18.3.65  
Der Stadtdirektor

Festgesetzt:  
Gemäß § 2 Abs. 6 B Bau G.  
durch Beschluss des Rates der  
Stadt Aurich vom 19.10.65

Stadtdirektor  
Aurich, den 20.10.65  
Der Verwaltungsausschuss  
Stadtdirektor

Genehmigt:  
Auf Grund des § 11 B Bau G.  
vom 1.4.1966  
212 Abs. 2 (112) 65

Aurich, den 1.4.66  
Der Regierungspräsident  
Baurat

Ausgelegt:  
Gemäß § 12 B Bau G.  
vom ..... bis zum .....  
einschließlich

Aurich, den .....  
Der Stadtdirektor

Vervielfältigung verboten.  
(§§ 6 und 26 des Vermessungs- und  
Katastergesetzes vom 8.11.1961 -  
Nds. GVBl. S. 319)  
Der Stadt Aurich zur Vervielfältigung  
unter den am 25.3.65 anerkannten  
Bedingungen freigegeben durch das  
Katasteramt Aurich.