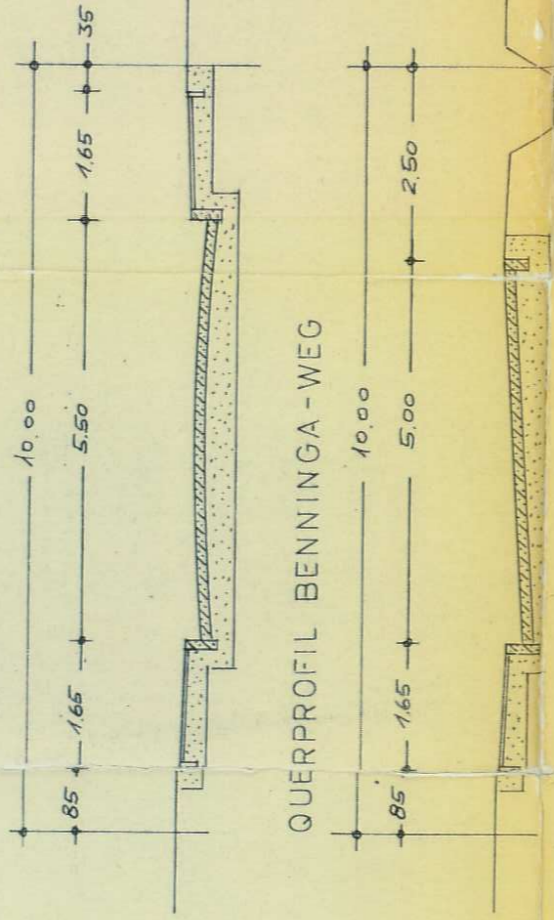
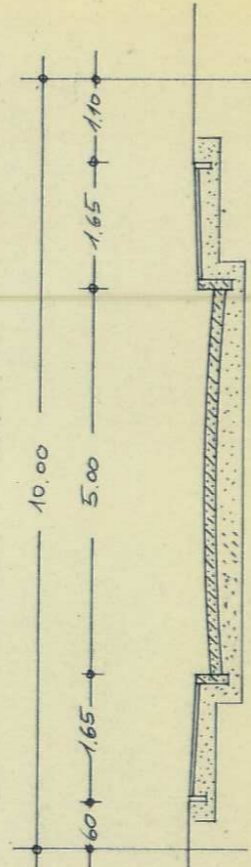



QUERPROFIL UBBO-EMMIUS-STR.



QUERPROFIL GRAF-EDZARD-STR.



QUERPROFIL BENNINGA-WEG



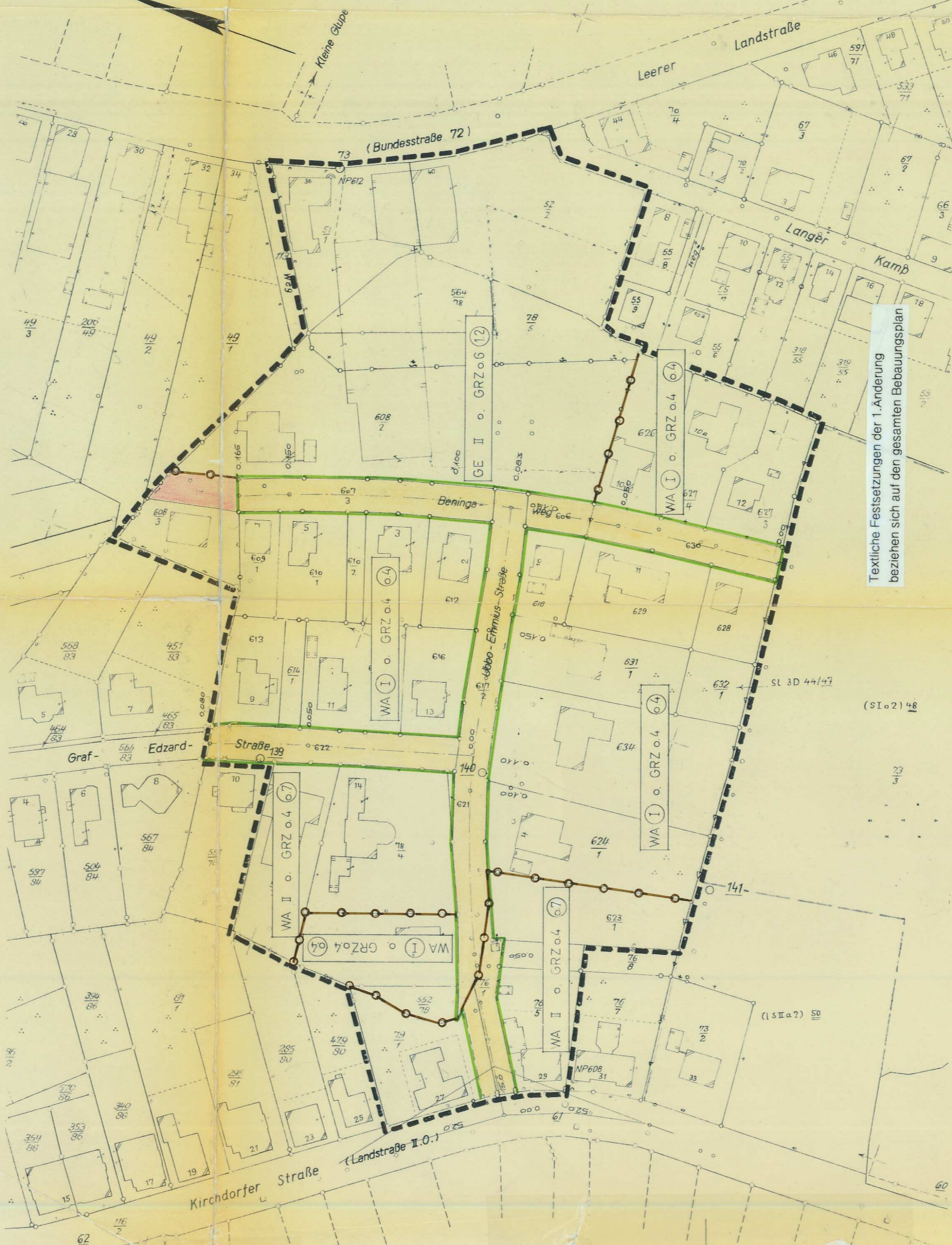
ZEICHENERKLÄRUNG

- GRENZE DES RÄUMLICHEN GELTUNGSBEREICHES
- STRASSENBEZUGSLINIE
- STRASSENVERKEHRSFÄHIGKEIT
- ABGRENZUNG UNTERSCHIEDLICHER NUTZUNG
- ALLGEMEINES WOHNGEBIET
- GEWERBEGEBIET
- WA ZAHL DER VOLLGESCHOSSE
- GE GRZ GRUNDFLÄCHENZAHL
- (64) GESCHOSSFLÄCHENZAHL
- FLÄCHE FÜR DEN GEMEINBEDARF

BEBAUUNGSPLAN NR. 23/1 DER STADT AURICH / OSTFRIESLAND

AUSBAU DER GRAF-EDZARD- UND UBBO-EMMIUS-STRASSE
BENNINGA-WEG

GEMARKUNG AURICH FLUR 7
M 1:1000



Textliche Festsetzungen der 1. Änderung
beziehen sich auf den gesamten Bebauungsplan

Für das Plangebiet:
Die Genauigkeit der Planungsunterlage
in vermessungstechnischer Hinsicht
entspricht den Anforderungen des RdErl.
44 des MfV/BK vom 12.9.1961

Aurich, den 23.7.1966
Katasteramt
Verm.-Oberrat

Aufgestellt:
Gemäß Ratsbeschluss
vom 27.5.64, 23.9.64

Aurich, den 24.9.64
Stadtbauamt
Wohlfarth

Beschlossen:
Nach § 10 B Bau G durch den
Rat der Stadt Aurich/
Ostfriesland am 23.9.64

Aurich, den 24.9.64
Der Bürgermeisterschuss
Stadtdirektor

Ausgelegt:
Nach § 2 Abs. 6 B Bau G
vom 17.2.65 bis zum 17.3.65
einschließlich

Aurich, den 18.3.65
Der Stadtdirektor

Festgesetzt:
Gemäß § 2 Abs. 6 B Bau G
durch Beschluss des Rates der
Stadt Aurich vom 19.10.65

Aurich, den 20.10.65
Der Verwaltungsausschuss
Stadtdirektor

Genehmigt:
Auf Grund des § 11 B Bau G
vom 1.4.1966
212/66 Nr. 2 (112) 65

Aurich, den 1.4.66
Der Regierungspräsident
Baurat

Ausgelegt:
Gemäß § 12 B Bau G
vom bis zum
einschließlich

Aurich, den
Der Stadtdirektor

Vervielfältigung verboten.
(§§ 6 und 26 des Vermessungs- und
Katastergesetzes vom 8.11.1961 -
Nds GVBl. S. 319)

Der Stadt Aurich zur Vervielfältigung
unter den am 25.3.65 anerkannten
Bedingungen freigegeben durch das
Katasteramt Aurich.