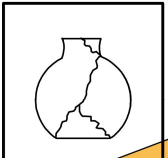
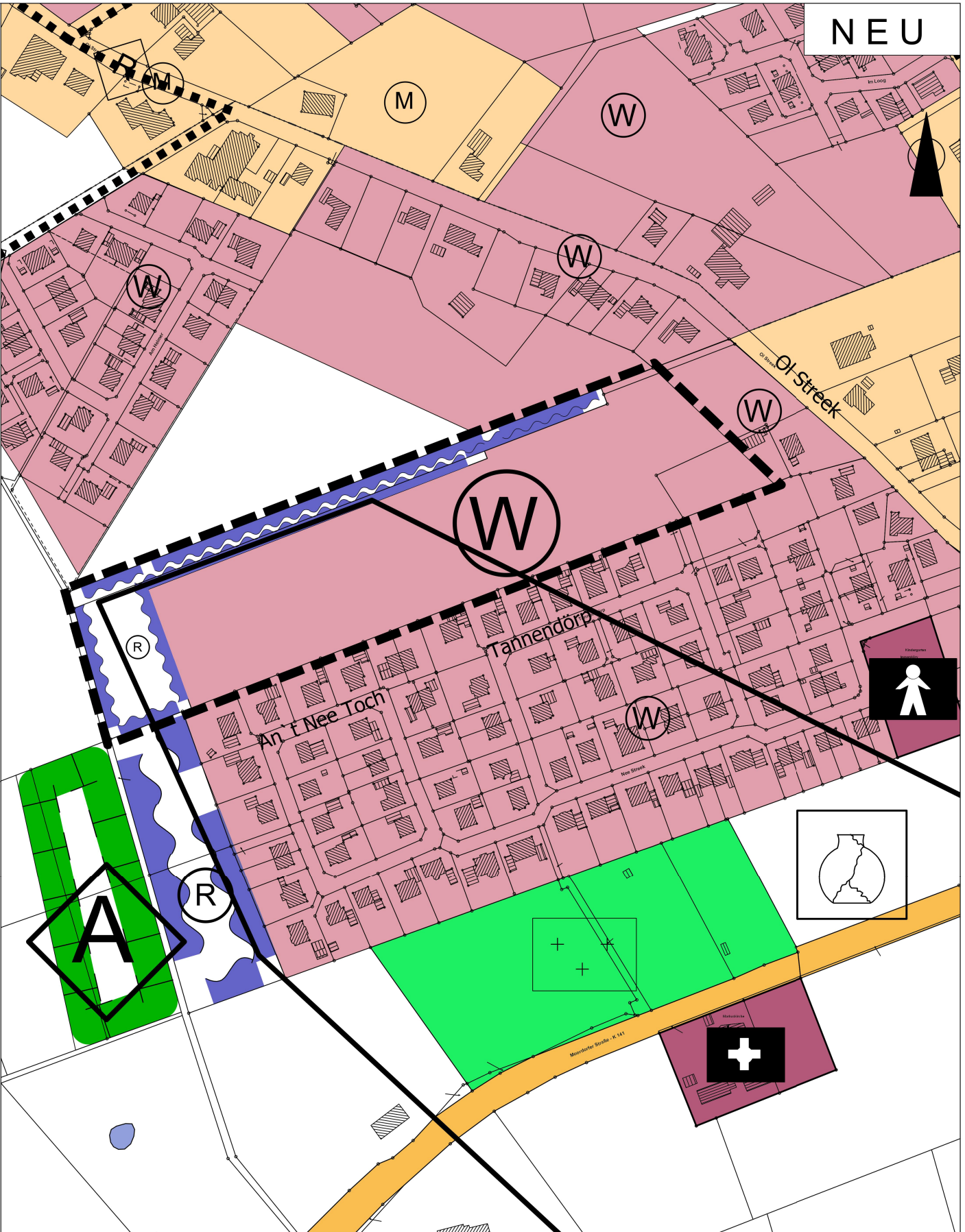


NEU



DS: ch.stadt.aurich.zeichner.legend.fnp.27.bericht.fnp.20191212_ch.27_fnp.bericht.neu



STADT AURICH


27. Flächennutzungsplan Berichtigung - NEU

Geltungsbereich - Nördlich Tannendörp - Tannenhausen, Flur 6

Maßstab 1 : 3000

September 2020

**Aufgestellt: Stadtverwaltung Aurich, FD. 21 Planung
Bürgermeister Hippen Platz 1
26603 Aurich**



Grundlage: Auszug aus den Geobasisdaten der Niedersächsischen Vermessung- und Katasterverwaltung – ALKIS

LGLN © 2020

ch\Stadt Aurich Zeichner\FNP\27-FNP-Berichtigung\neu

