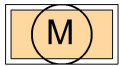


ZEICHENERKLÄRUNG

1. Art der baulichen Nutzung

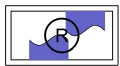


Wohnbauflächen



Gemischte Bauflächen

2. Wasserflächen und Flächen für die Wasserwirtschaft, den Hochwasserschutz und die Regelung des Wasserabflusses



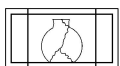
Umgrenzung von Flächen für die Wasserwirtschaft, den Hochwasserschutz und die Regelung des Wasserabflusses

3. Planungen, Nutzungsregelungen, Maßnahmen und Flächen für Maßnahmen zum Schutz, zur Pflege und zur Entwicklung von Natur und Landschaft



Flächen für Maßnahmen zum Schutz, zur Pflege und zur Entwicklung von Boden, Natur und Landschaft (Ausgleichsflächen)

4. Sonstige Planzeichen



Bereich möglicher Ur- und Frühgeschichtlichen Funde



Geltungsbereich 27. Berichtigung des Flächennutzungsplanes