
















































Projekt: 11632_Zuhse, Thalen, LAGEPLAN, Maßstab: 1:250, Datum: 17.08.2020, Blatt: 1 von 1
 CAD: 11632_Zuhse.dwg, Platte: 11632_Zuhse.dwg, Blatt: 1 von 1, Datum: 17.08.2020, 10:53:00

LEGENDE

-  GEPL. ZUFAHRTSTRASSE
-  GEPL. GRABEN
-  REGENRÜCKHALTEBECKEN
-  GEPL. REGENWASSERKANAL
-  VORH. REGENWASSERKANAL
-  VORH. BÄUME
-  ZU ENTFERNENDE BÄUME
-  ZU ERHALTENE BÄUME

LEGENDE BESTAND

- | | | |
|---|---|--|
|  LAUBBAUM / NADELBAUM |  STAHLROHRSSTÄBE / POLLE |  WASSERMESSE |
|  STRAUCH / BUSCH |  MANDEL |  WASSERANLIEGERSTELLE |
|  HECKE |  VERKEHRSZEICHEN |  SCHLEIER |
|  ZAUN |  MAUER |  GASMESSER |
|  GEBÄUDE |  DACH |  GASMESSER |
|  BATTERIE |  KANALDECKEL |  BETONMANDEL / ÜBERMANDEL |
|  MANDEL |  STRASSENBELEUCHTUNG |  PARKBAU / MÜLLERBAU |
|  LICHTSCHAFT / ERHÄRTUNG |  HOLZSTÄBE |  PFENDE |
|  LICHTSCHAFT / ERHÄRTUNG |  ELEKTRO / TELEFON |  KABELMANDEL / ÜBERMANDEL |
|  LICHTSCHAFT / ERHÄRTUNG |  ABFLUSS |  PFENDE |
|  LICHTSCHAFT / ERHÄRTUNG |  ABFLUSS |  KABELMANDEL / ÜBERMANDEL |
|  LICHTSCHAFT / ERHÄRTUNG |  ABFLUSS |  PFENDE |
|  LICHTSCHAFT / ERHÄRTUNG |  ABFLUSS |  PFENDE |
|  LICHTSCHAFT / ERHÄRTUNG |  ABFLUSS |  PFENDE |

ÄNDERUNGEN	DATUM	NAMM	INDEX

Grundlage: Auszug aus den Geodaten der Niedersächsischen Vermessungs- und Katasterbehörde © 2020 L.L.L.N.

URHEBERRECHTE AN ALLEN UNTERLAGEN BLEIBEN DEM PLANVERFASSER, VERHELFALTSUNGEN UND KOPPIEN (AUCH TEILWEISE) SOWIE ZUSÄTZLICHE ANFORDERUNGEN AN DREITE BEZUGS- ODER BEZUGSRECHENGEHÖRIGKEIT.


BAUVORHABEN
 NEUBAU EINER ZUFAHRTSTRASSE ZUM GRUNDSTÜCK 31/8 UND UMLEGUNG DES VORHANDENEN GRABENS

BAUHERR / AUFTRAGGEBER
 H. BEENEN
 VERMÖGENSVERWALTUNG GMBH & CO. KG

PLANNUMMER: LAGEPLAN
 MASSSTAB: 1:250

PROJEKTNR.	PROJEKTLEIT.	BEARBEITUNG	GEPRÜFT	PLANSTAND	BLATT	ANL.-NR.
11632	ZUHSE	REKER		VORPLANUNG	1	

PLANBEZEICHNUNG	DATUM	INDEX	INDEX-DATUM
11632_TBA_2_PL_LP_0201	17.08.2020		

PLANVERFASSER
 Thalen Consult GmbH
 Ingenieure - Architekten - Stadtplaner
 37133 Thalen, 19.08.2020, 10:53:00