



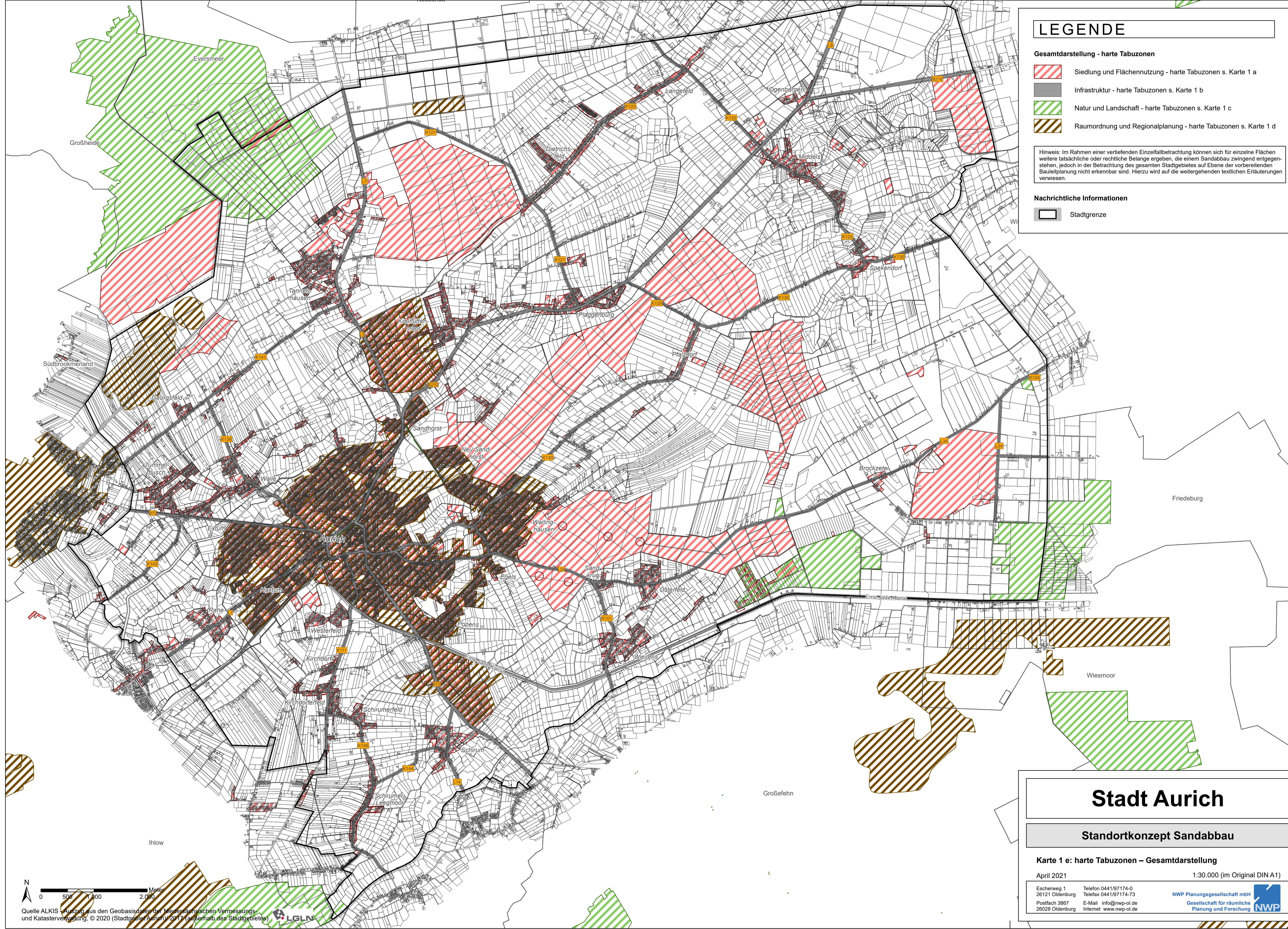


LEGENDE

- Gesamtdarstellung - harte Tabuzonen**
-  Siedlung und Flächennutzung - harte Tabuzonen s. Karte 1 a
 -  Infrastruktur - harte Tabuzonen s. Karte 1 b
 -  Natur und Landschaft - harte Tabuzonen s. Karte 1 c
 -  Raumordnung und Regionalplanung - harte Tabuzonen s. Karte 1 d

Hinweis: Im Rahmen einer vertiefenden Einzelfallbetrachtung können sich für einzelne Flächen weitere tatsächliche oder rechtliche Belange ergeben, die einem Sandabbau zwingend entgegenstehen, jedoch in der Betrachtung des gesamten Stadtgebietes auf Ebene der vorbereitenden Bauleitplanung nicht erkennbar sind. Hierzu wird auf die weitergehenden textlichen Erläuterungen verwiesen.

- Nachrichtliche Informationen**
-  Stadtgrenze



Stadt Aurich

Standortkonzept Sandabbau

Karte 1 e: harte Tabuzonen – Gesamtdarstellung
April 2021 1:30.000 (im Original DIN A1)

Escherweg 1 26121 Oldenburg Postfach 3967 26028 Oldenburg	Telefon 0441/97174-0 Telefax 0441/97174-73 E-Mail info@nwp-ol.de Internet www.nwp-ol.de	NWP Planungsgesellschaft mbH Gesellschaft für räumliche Planung und Forschung	
--	--	---	---

Quelle ALKIS - Auszug aus den Geobasisdaten der Niedersächsischen Vermessungs- und Katasterverwaltung, © 2020 (Stadtgebiet Aurich) 2017 (außerhalb des Stadtgebietes) LGLN