

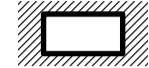




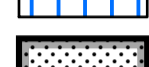




LEGENDE

Raumordnung, Regionalplanung und weitere pauschale Steuerungskriterien - weiche Tabuzonen

-  Vorbehaltsgebiet Industrielle Anlagen und Gewerbe (RROP 2018)
-  Fläche außerhalb bekannter Rohstoffvorkommen Sand (Lagerstätte 1. und 2. Ordnung gemäß Rohstoffsicherungskarte, LBEG*), außerhalb der Vorranggebiete Rohstoffgewinnung Sand des RROP 2018 und außerhalb eines 500 m-Radius* um bestehende FNP-Ausweisung für Sandabbau

Nachrichtliche Informationen

-  Stadtgrenze
-  klassifizierte Straße (Bundes-, Landes- und Kreisstraßen)
-  Bahnanlage
-  Fläche für Abgrabungen, Gewinn von Sand (FNP)
-  Lagerstätte Sand 1. Ordnung gemäß Rohstoffsicherungskarte, LBEG*
-  Lagerstätte Sand 2. Ordnung gemäß Rohstoffsicherungskarte, LBEG
-  Vorranggebiet Rohstoffgewinnung Sand (RROP 2018)
-  harte Tabuzonen - Raumordnung, s. Karte 1 d

* NIBIS® Kartenserver (2021): Rohstoffsicherungskarte. - Landesamt für Bergbau, Energie und Geologie (LBEG), Hannover.

Stadt Aurich

Standortkonzept Sandabbau

Karte 2 d: weiche Tabuzonen – Raumordnung, Regionalplanung und weitere pauschale Steuerungskriterien
 April 2021 1:30.000 (im Original DIN A1)