

Stadt Aurich: Standortkonzept Sandabbau

Anlage 2

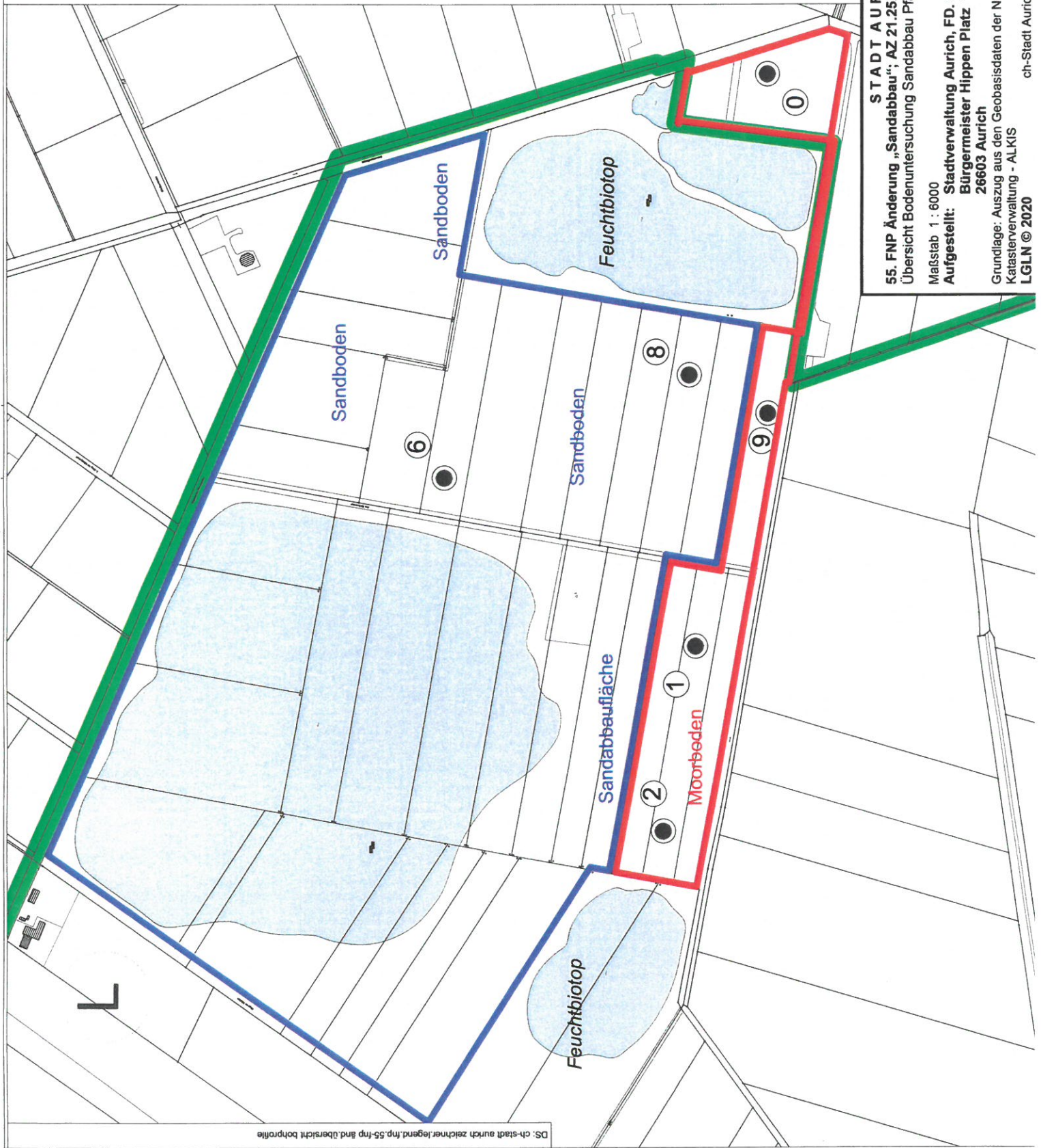
Stadt Aurich Fachdienst Planung

Bodenuntersuchung
Sandabbau Pfalzdorfer Moorstraße

Stand 16.03.2021

LEGENDE

-  Landschaftsschutzgebiet Ostergeismoor
-  Wasserflächen
-  Abgrenzung Sandboden
-  Abgrenzung Moorboden
-  Lage Bodenbohrprobe
- 1** Nr. Bodenbohrprobe



DS: ch-stadt aurch zeichner.legend.fnp.55-fnp änd übersicht bohrprofile




STADT AURICH
 55. FNP Änderung „Sandabbau“; AZ 21.25.11.55
 Übersicht Bodenuntersuchung Sandabbau Pfalzdorfer Moorstraße
 Maßstab 1 : 6000 März 2021
 Aufgestellt: Stadtverwaltung Aurich, FD. 21 Planung
 Bürgermeister Hippen Platz 1
 26603 Aurich

Grundlage: Auszug aus den Geobasisdaten der Niedersächsischen Vermessung- und Katasterverwaltung - ALKIS
 LGLN © 2020
 ch-Stadt Aurich Zeichner/Sandabbau/Bohrprofile/Übersicht

Bohrprofil Nr. 0

GOK 10,5 m über NN

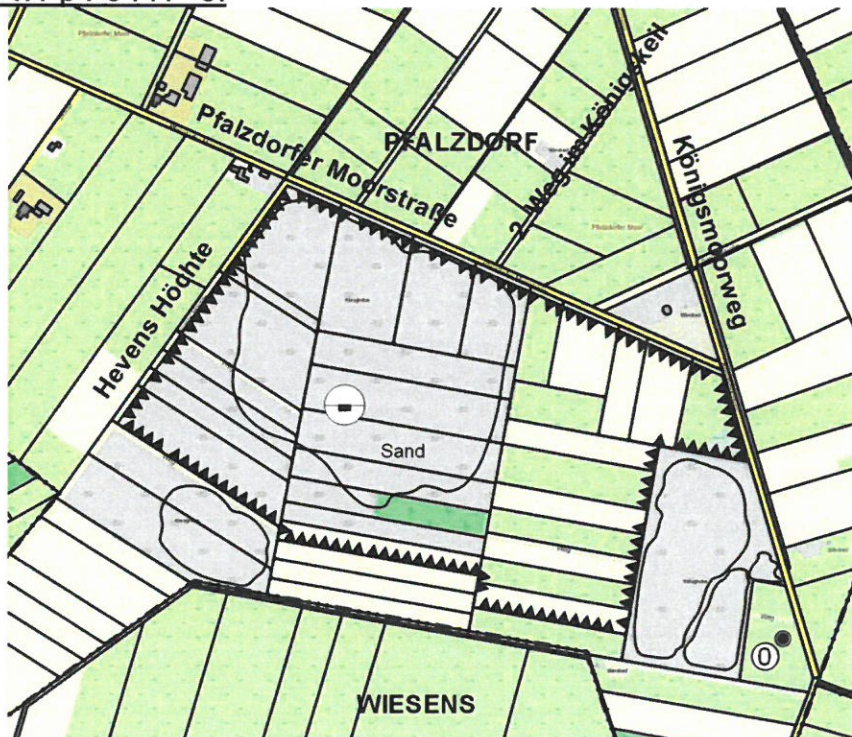


Bodentyp

Tiefer Tiefumbruchboden aus Hochmoor
(NIBIS - Kartenserver, Bodenkarte M. 1 : 50.000 des LBEG)

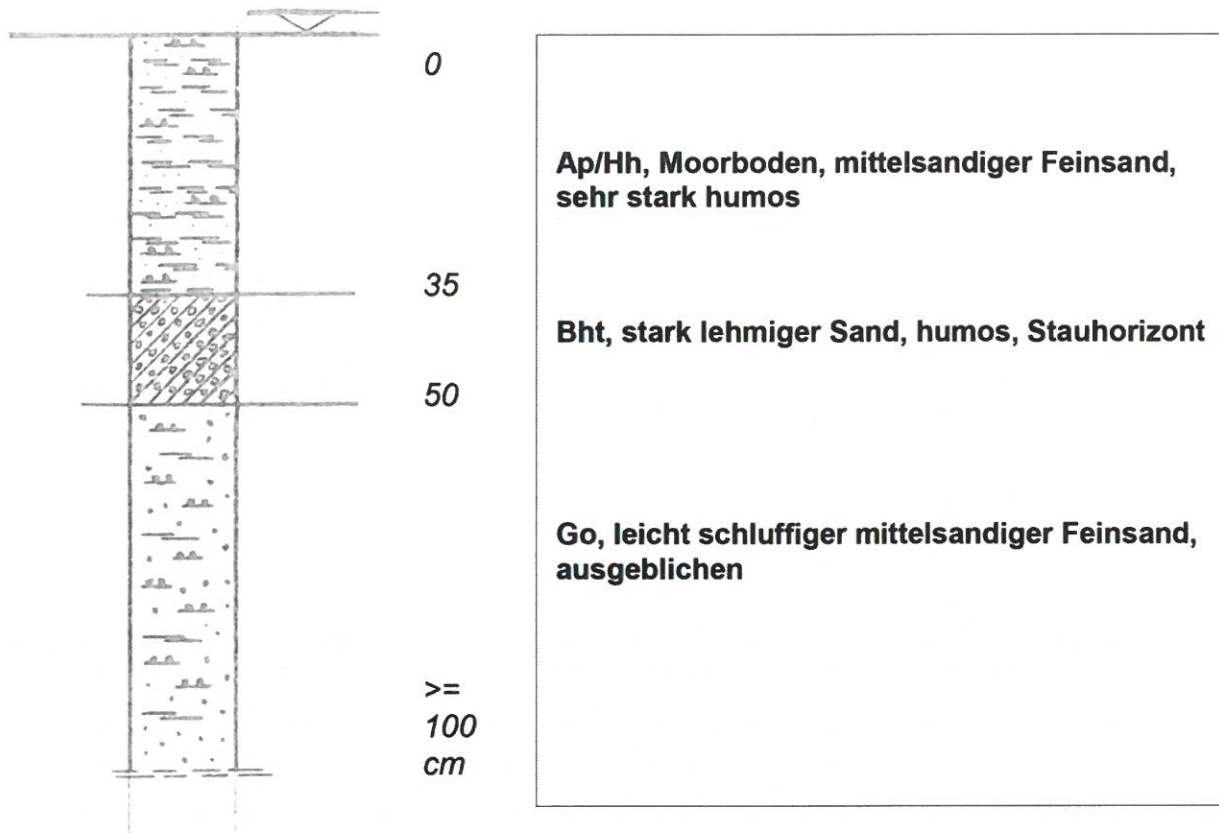
Bodenbohrprobe mit dem Handbohrstock 08.03.2021 Az. 21.25.11.55 Wulle/Chilla

Lage Bohrprofil 0:



Bohrprofil Nr. 1

GOK 10,7 m über NN

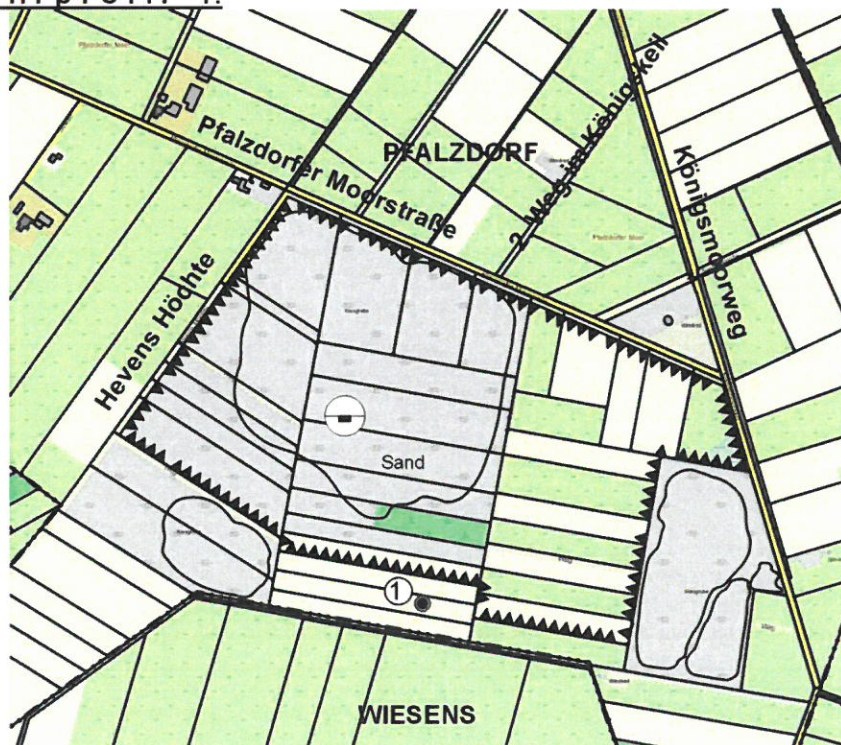


Bodentyp

Tiefer Tiefumbruchboden aus Hochmoor
(NIBIS - Kartenserver, Bodenkarte M. 1 : 50.000 des LBEG)

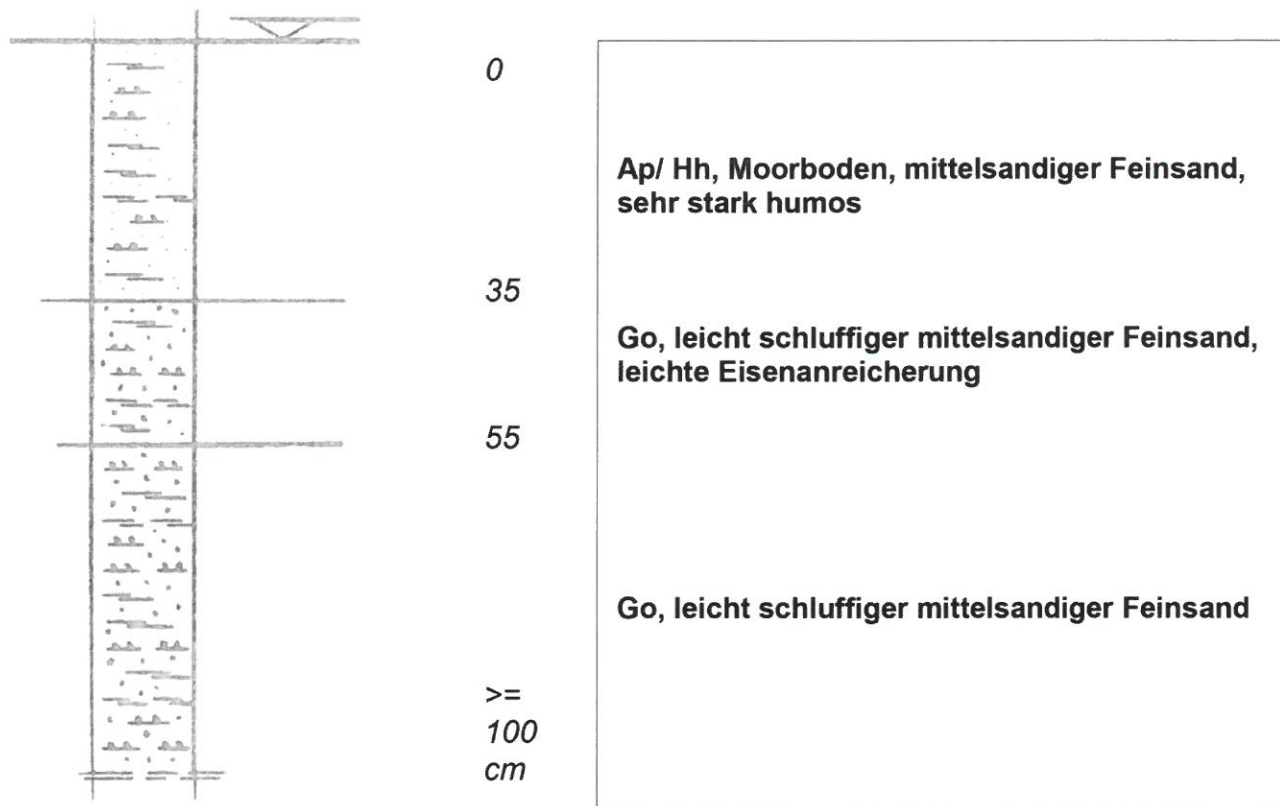
Bodenbohrprobe mit dem Handbohrstock 08.03.2021 Az. 21.25.11.55 Wulle/Chilla

Lage Bohrprofil 1:



Bohrprofil Nr. 2

GoK 10,7 m über NN

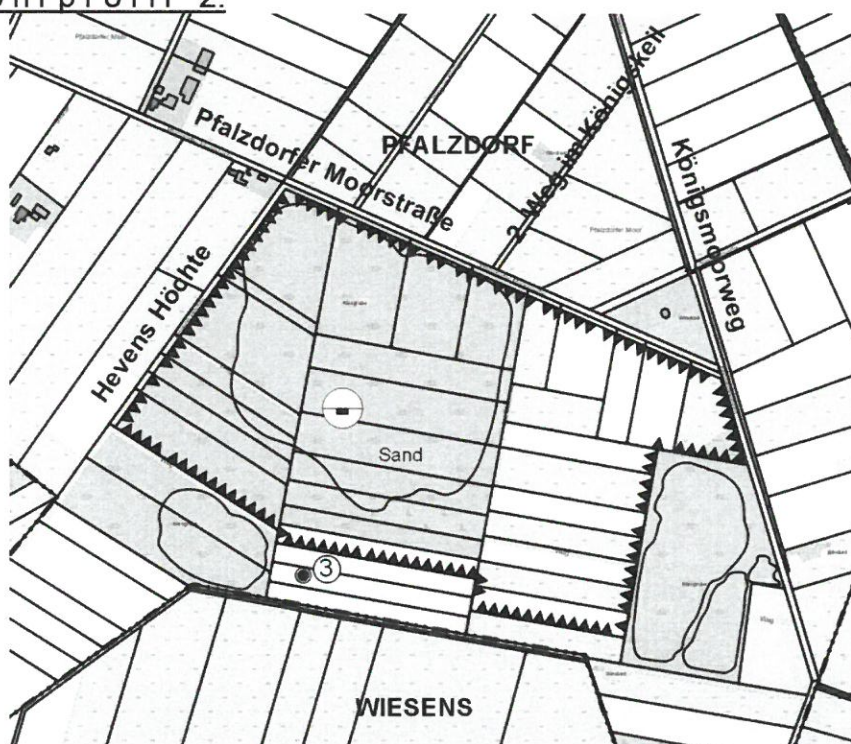


Bodentyp

Tiefer Tiefumbruchboden aus Hochmoor
(NIBIS - Kartenserver, Bodenkarte M. 1 : 50.000 des LBEG)

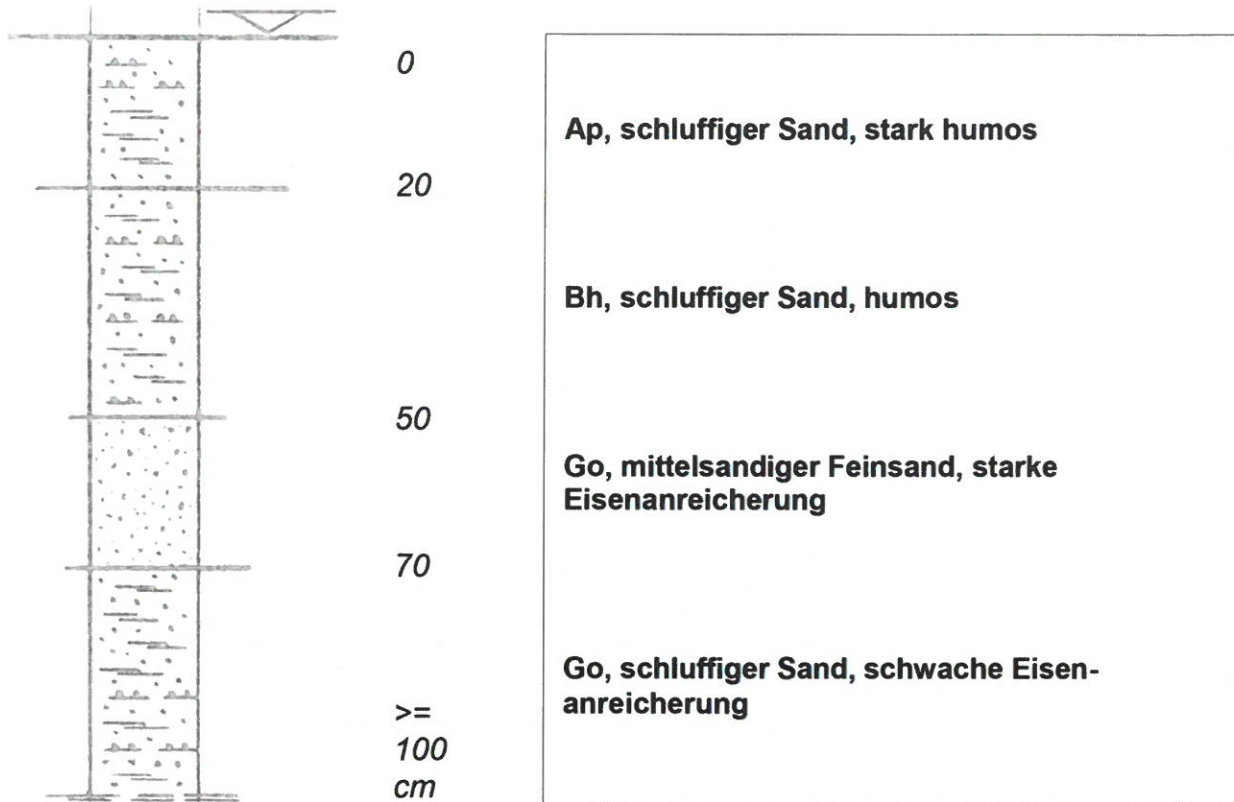
Bodenbohrprobe mit dem Handbohrstock 08.03.2021 Az. 21.25.11.55 Wulle/Chilla

Lage Bohrprofil 2:



Bohrprofil Nr. 6

GOK 11,3 m über NN

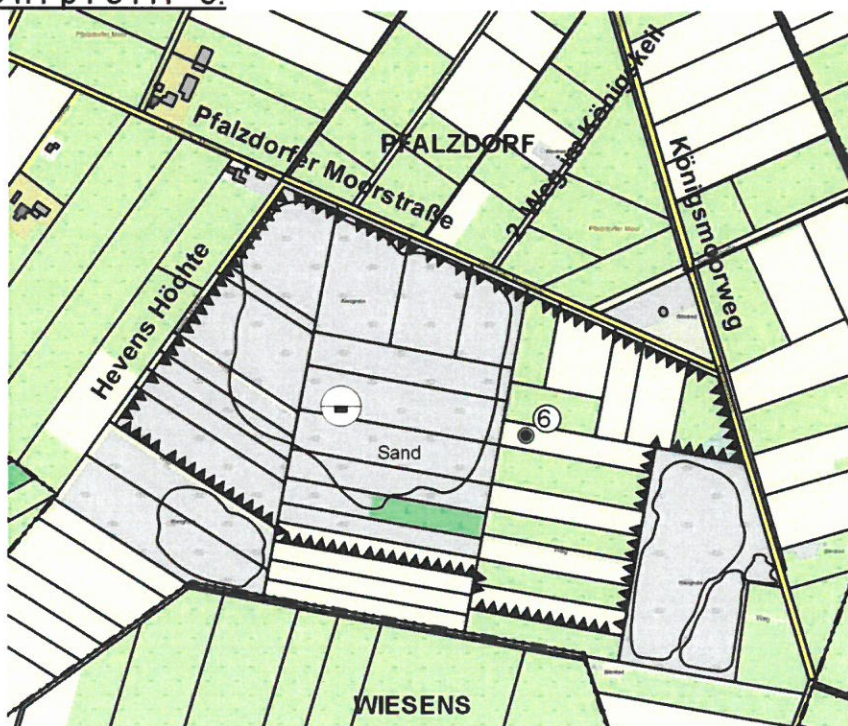


Bodentyp

Tiefer Tiefumbruchboden aus Hochmoor
(NIBIS - Kartenserver, Bodenkarte M. 1 : 50.000 des LBEG)


Bodenbohrprobe mit dem Handbohrstock 08.03.2021 Az. 21.25.11.55 Wulle/Chilla

Lage Bohrprofil 6:



Bohrprofil Nr. 8

GOK 11,2 m über NN

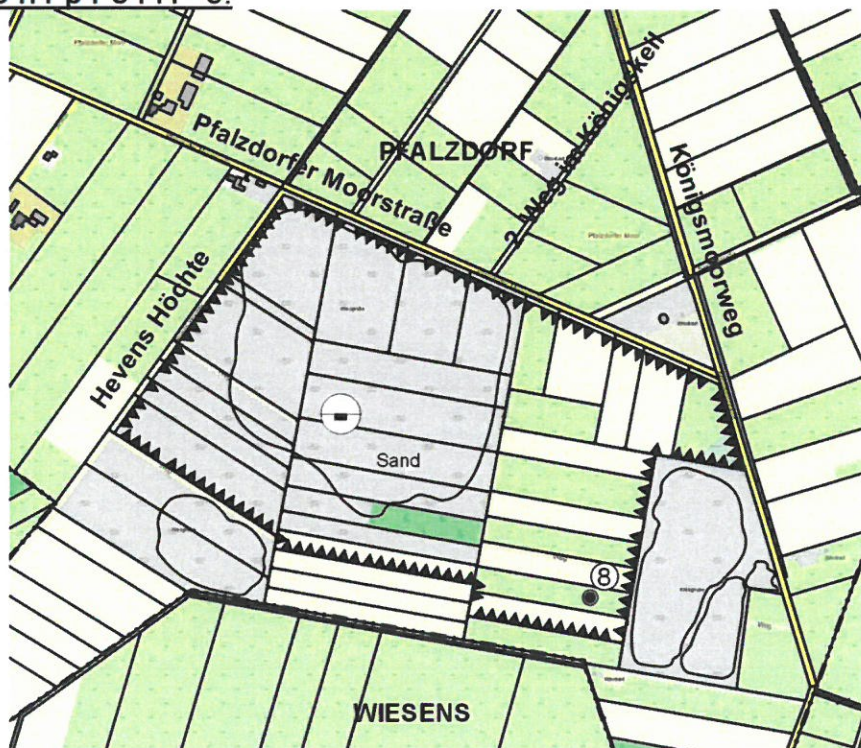


Bodentyp

Tiefer Tiefumbruchboden aus Hochmoor
(NIBIS - Kartenserver, Bodenkarte M. 1 : 50.000 des LBEG)

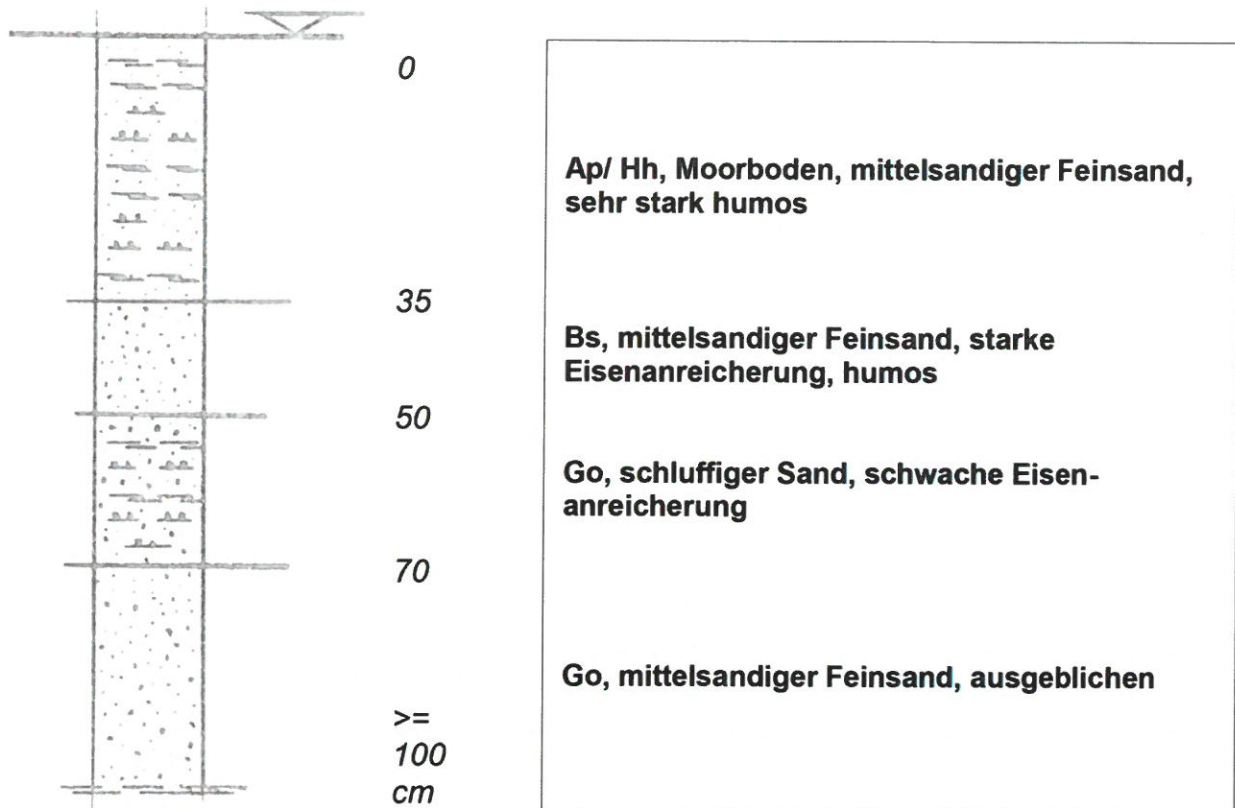
Bodenbohrprobe mit dem Handbohrstock 08.03.2021 Az. 21.25.11.55 Wulle/Chilla

Lage Bohrprofil 8:



Bohrprofil Nr. 9

GOK 11,1 m über NN



Bodentyp

Tiefer Tiefumbruchboden aus Hochmoor
(NIBIS - Kartenserver, Bodenkarte M. 1 : 50.000 des LBEG)

Bodenbohrprobe mit dem Handbohrstock 08.03.2021 Az. 21.25.11.55 Wulle/Chilla

Lage Bohrprofil 9:

