


	Ausbau noch ausstehend
	Ausbau in der Umsetzung
	Ausbau abgeschlossen
	Kreuzungsstellen



Stadt Aurich

Fachdienst Tiefbau

Masterplan Radverkehr

Konzept Ausbau

Ostfriesland Wanderweg

Übersichtskarte

Entwurf

Akten - Nr.:

Unterlage:

Blatt - Nr.:

	Datum	Name
bearbeitet	09.06.21	Ewerth
gezeichnet	09.06.21	Jordan

Maßstab: 1 : 15.000

Der Bürgermeister
i.A.