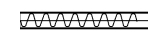


PLANZEICHENERKLÄRUNG

GIT	Intensivgrünland trockener Standorte
GRR	Artenreicher Scherrasen
ODS	Verstädterte Hofstelle
OVS	Asphaltierte Straße
PHZ	Neuzeitlicher Ziergarten
TFZ	Pflasterfläche mit geringem Fugenanteil
UHM	Halbruderaler Gras- und Staudenflur mittlerer Standorte
GMF	Mesophiles Grünland feuchter Standorte *4
GMS	Sonstiges Mesophiles Grünlandrindland *4



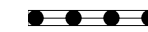
Einzelbaum (HB)	Rb. = Rotbuche *1	Hi. = Holl. Linde *1	So. = Sommerlinde *1	Sl. = Salweide	Sp. = Silberpappel *3	Sw. = Silberweide	Wl. = Winterlinde *1
-----------------	-------------------	----------------------	----------------------	----------------	-----------------------	-------------------	----------------------

z. B. 6/0,3

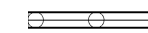
6/ 0,3 = Kronendurchmesser in m / Stammdurchmesser in m



Baum-Strauch-Hecke (HFM)	Ho. = Holunder	Se. = Stieleiche	Sh. = Schlehe	Sr. = Schwarzerle	Wd. = Weißdorn
--------------------------	----------------	------------------	---------------	-------------------	----------------



Strauch - Baum - Wallhecke (HWM) *2



Strauch-Wallhecke *2



Änderungsgebiet

- *1 Art mit Schutz nach Baumschutzsatzung
- *2 geschützter Landschaftsbestandteil nach §§ 22 (3) NAGBNatSchG
- *3 2010 gefällt
- *4 geschützter Biotop nach § 24 (2) NAGBNatSchG

Ökologischer Wert nach Drachenfels
Bewertung nur im Plangebiet

	gering (WS 1-2)
	mittel (WS 3)
	hoch (WS 4-5)

STADT AURICH

Bestandsplan Biotoptypen 1. Änderung des Bebauungsplanes EG 3 „Schoolpad / Im Hook“



Anlage 1 zum Umweltbericht

Maßstab 1 : 1000
Aufgestellt: Stadtverwaltung Aurich, FD. 21 Planung
Bürgermeister Hippen Platz 1
26603 Aurich

Stand: August 2021

Grundlage: Auszug aus den Geobasisdaten der Niedersächsischen Vermessung - und Katasterverwaltung - ALKIS
LGLN © 2021