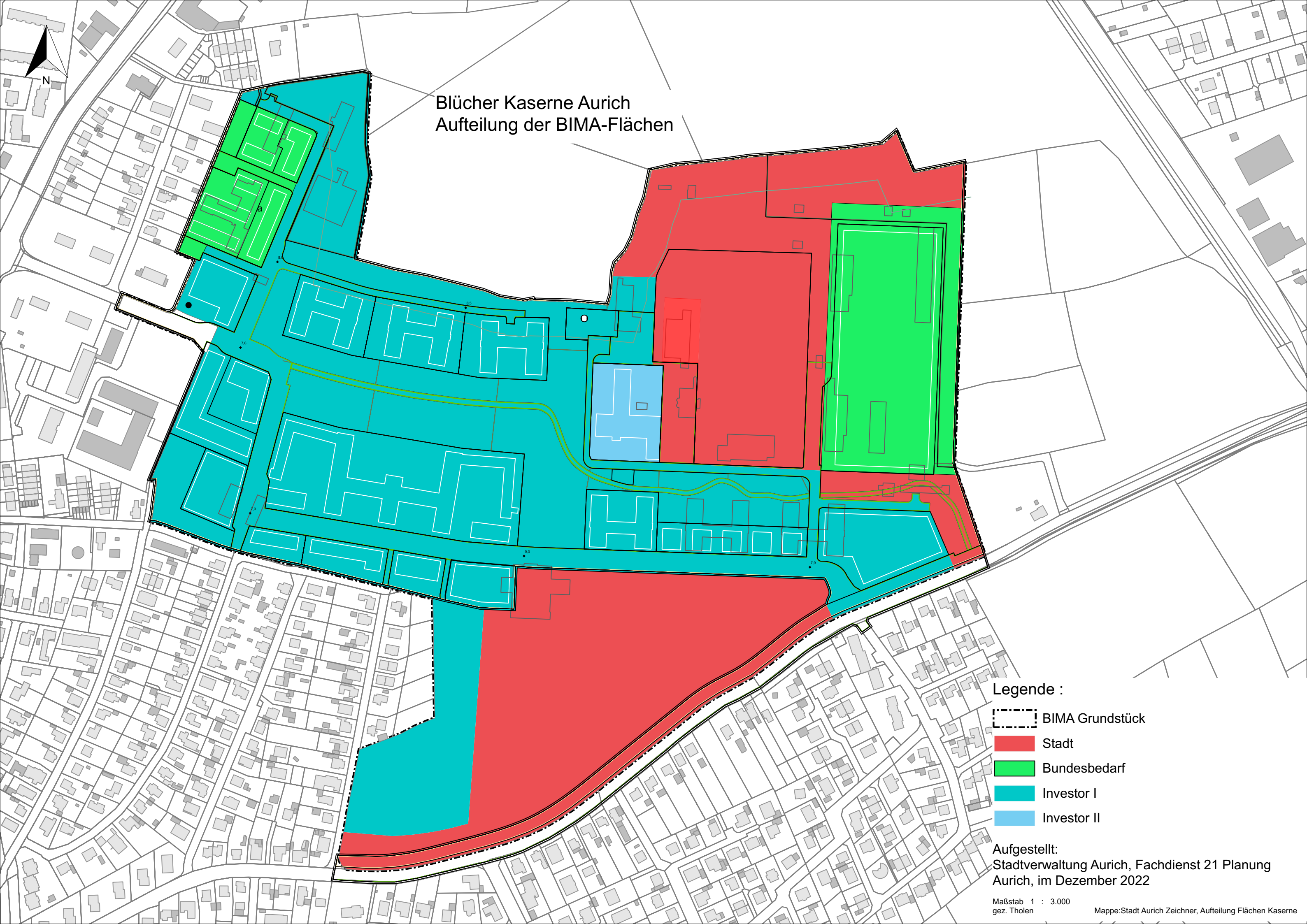







Blücher Kaserne Aurich
Aufteilung der BIMA-Flächen



Legende :

-  BIMA Grundstück
-  Stadt
-  Bundesbedarf
-  Investor I
-  Investor II

Aufgestellt:
Stadtverwaltung Aurich, Fachdienst 21 Planung
Aurich, im Dezember 2022

Maßstab 1 : 3.000
gez. Tholen

Mappe:Stadt Aurich Zeichner, Aufteilung Flächen Kaserne