



STADT AURICH


Grundstücksverkauf Fläche Nr. 215

Schirum, Flur 2

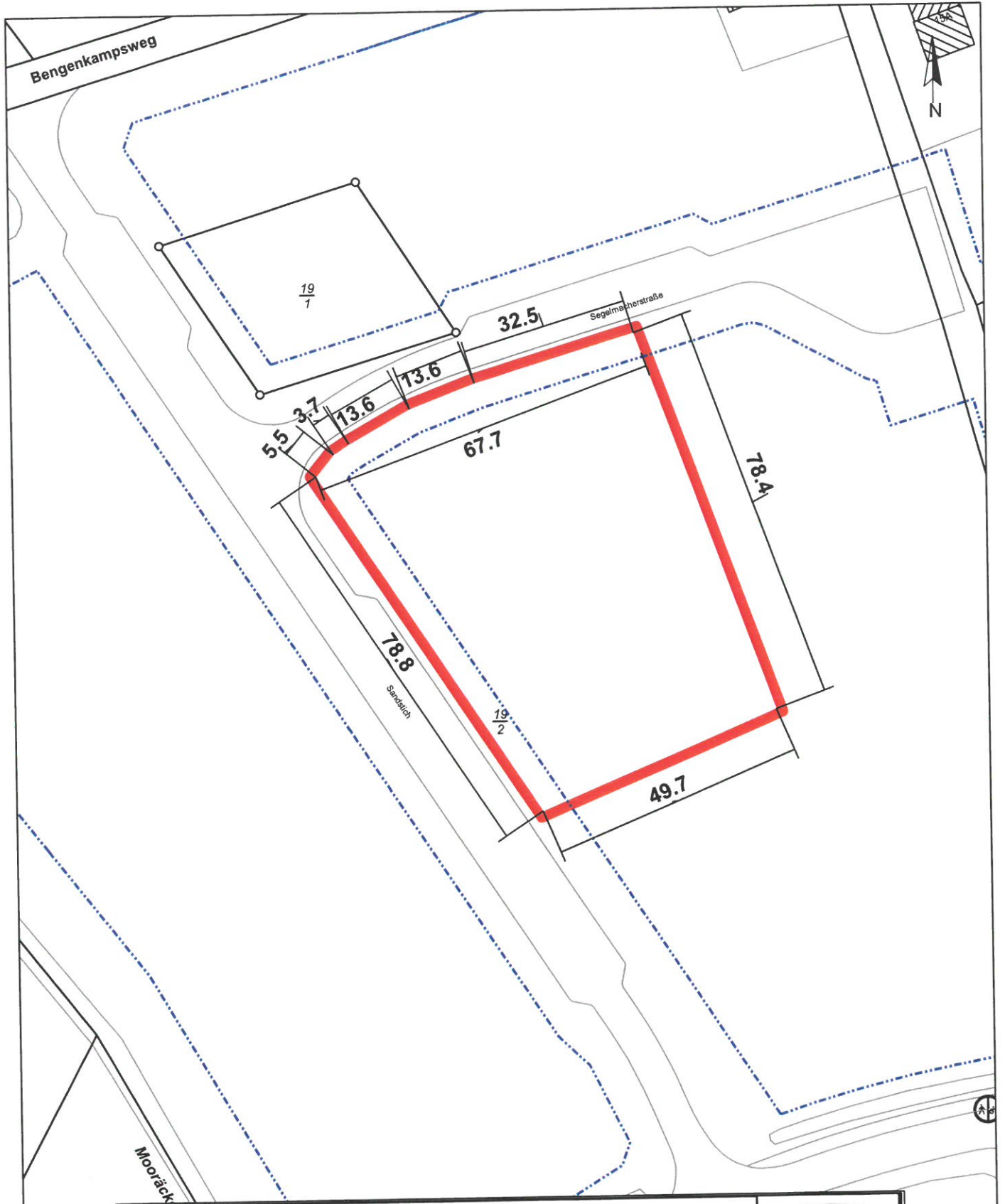
Maßstab 1 : 5000

Dezember 2022

**Aufgestellt: Stadtverwaltung Aurich, FD. 21 Planung
Bürgermeister Hippen Platz 1
26603 Aurich**



Grundlage: Auszug aus den Geobasisdaten der Niedersächsischen Vermessung- und
Katasterverwaltung - ALKIS
LGLN © 2022



STADT AURICH


Grundstücksverkauf Fläche Nr. 215

Schirum, Flur 2

Maßstab 1 : 1000

Dezember 2022

**Aufgestellt: Stadtverwaltung Aurich, FD. 21 Planung
Bürgermeister Hippen Platz 1
26603 Aurich**



Grundlage: Auszug aus den Geobasisdaten der Niedersächsischen Vermessung- und Katasterverwaltung - ALKIS
LGLN © 2022