

# Niedersächsisches Gesetz- und Verordnungsblatt

---

77. Jahrgang

Ausgegeben in Hannover am 26. September 2023

Nummer 19 a

---

## ANLAGENBAND

**Anlagen 1 bis 3 der Anlage zu Artikel 1  
der Verordnung zur Änderung  
der Niedersächsischen Verordnung  
über die Festsetzung des Lärmschutzbereichs  
für den militärischen Flugplatz Wittmundhafen  
vom 20. September 2023**

- Anlage 1:           Übersichtskarte Lärmschutzbereich  
(Karte im Maßstab 1 : 50 000)
- Anlage 2:           Übersichtskarte Tag-Schutzzonen  
(Karte im Maßstab 1 : 50 000)
- Anlage 3:           Übersichtskarte Nacht-Schutzzone  
(Karte im Maßstab 1 : 50 000)




# Lärmschutzbereich militärischer Flugplatz Wittmundhafen

Übersichtskarte Lärmschutzbereich




Stand: 02.02.2022

## Legende:

### Begrenzungskurven

-  Tag-Schutzzone 1  $L_{Aeq\ Tag} = 63\text{ dB(A)}$
-  Tag-Schutzzone 2  $L_{Aeq\ Tag} = 58\text{ dB(A)}$
-  Nacht-Schutzzone  $L_{Aeq\ Nacht} = 50\text{ dB(A)}$

### Flächenfüllung

-  Tag-Schutzzone 1  $L_{Aeq\ Tag} \geq 63\text{ dB(A)}$
-  Tag-Schutzzone 2  $L_{Aeq\ Tag} \geq 58\text{ dB(A)}$
-  Nacht-Schutzzone  $L_{Aeq\ Nacht} \geq 50\text{ dB(A)}$



Projektion: UTM Zone 32, Ellipsoid GRS 80, Datum ETRS 89

Quelle: Auszug aus den Geobasisdaten der Niedersächsischen Vermessungs- und Katasterverwaltung





# Lärmschutzbereich militärischer Flugplatz Wittmundhafen

## Übersichtskarte Tag-Schutzzonen



Stand: 02.02.2022

### Legende:

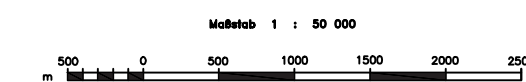
#### Begrenzungskurven

-  Tag-Schutzzone 1  $L_{Aeq, Tag} = 63 \text{ dB(A)}$
-  Tag-Schutzzone 2  $L_{Aeq, Tag} = 58 \text{ dB(A)}$

#### Flächenfüllung

-  Tag-Schutzzone 1  $L_{Aeq, Tag} \geq 63 \text{ dB(A)}$
-  Tag-Schutzzone 2  $L_{Aeq, Tag} \geq 58 \text{ dB(A)}$

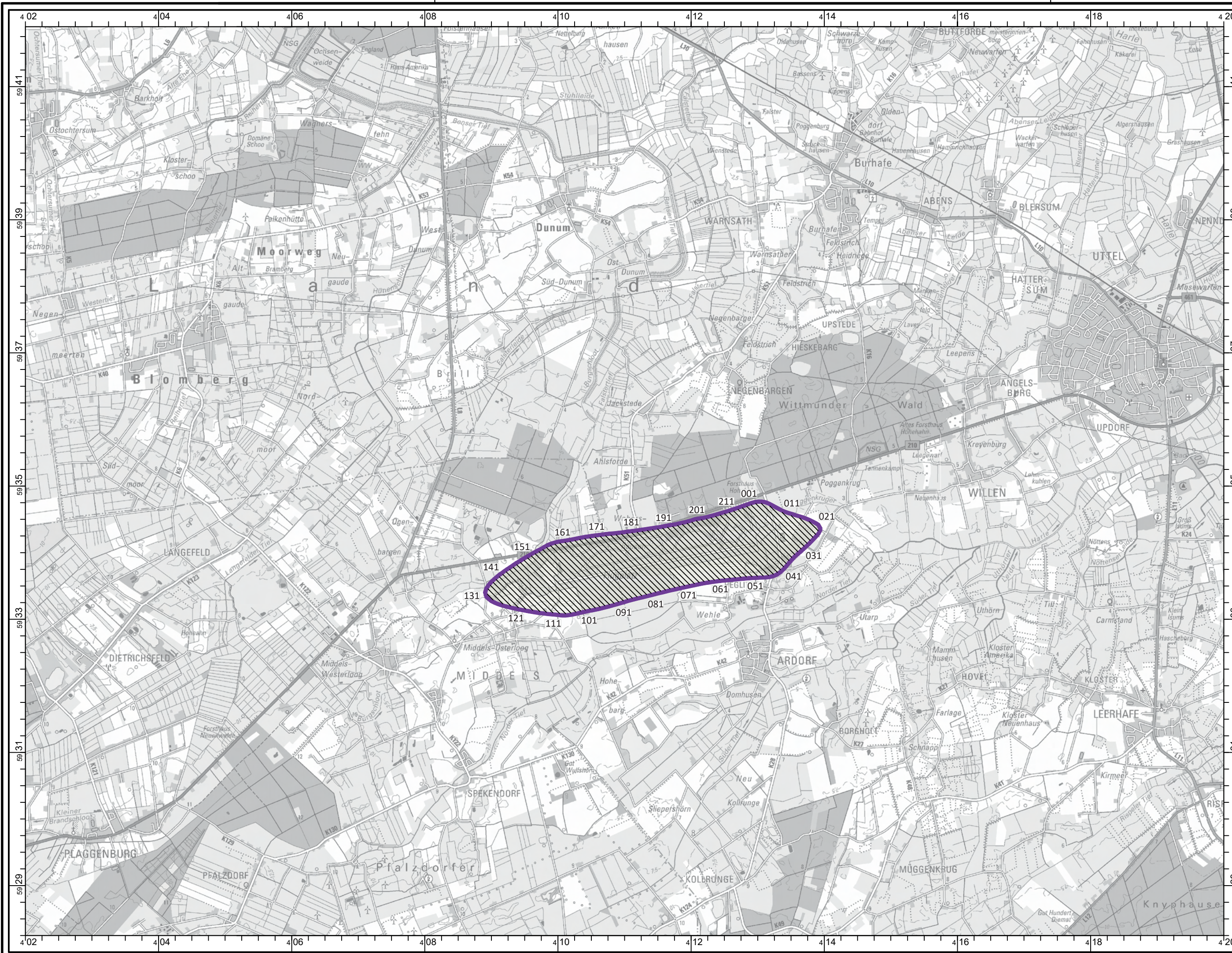
xxx Kurvenpunktnummern



Projektion: UTM Zone 32, Ellipsoid GRS 80, Datum ETRS 89

Quelle: Auszug aus den Geobasisdaten der Niedersächsischen Vermessungs- und Katasterverwaltung






Lärmschutzbereich militärischer Flugplatz  
Wittmundhafen

Übersichtskarte Nacht-Schutzzone


Stand: 02.02.2022

Legende:

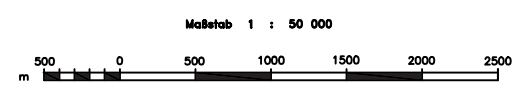
Begrenzungskurven

 Nacht-Schutzzone  $L_{Aeq,Nacht} = 50 \text{ dB(A)}$

Flächenfüllung

 Nacht-Schutzzone  $L_{Aeq,Nacht} \geq 50 \text{ dB(A)}$

 Kurvenpunktnummern



Projektion: UTM Zone 32, Ellipsoid GRS 80, Datum ETRS 89

Quelle: Auszug aus den Geobasisdaten der Niedersächsischen Vermessungs- und Katasterverwaltung