

**Stadt Aurich
Ostfriesland**



www.aurich.de

**Fahrradstraße
Eckfehler Weg**

Fahrradstraße Eckfehler Weg


- Aufhebung der temporären Maßnahmen und Beschilderungen
- „unechte Einbahnstraße“
- Fahrradstraße auf gesamter Länge
- ein- und mehrspurige Kfz Frei
- Tempo 30
- drei Fahrbahneinengungen



Fahrradstraße Eckfehler Weg



Mögliche Gestaltung auf der Strecke



0,50	Böschung/Graben bef. Seitenstreifen
2,00	Fahrbahn
0,50	bef. Mittelstreifen
2,00	Fahrbahn
0,50	bef. Seitenstreifen
	Bestand

Fahrradstraße Eckfehler Weg

Stadt Aurich
Ostfriesland



Mögliche Gestaltung auf der Strecke




Fahrradstraße Eckfehler Weg

Stadt Aurich
Ostfriesland



Fahrbahneinengungen



Fahrradstraße Eckfehler Weg

Stadt Aurich
Ostfriesland



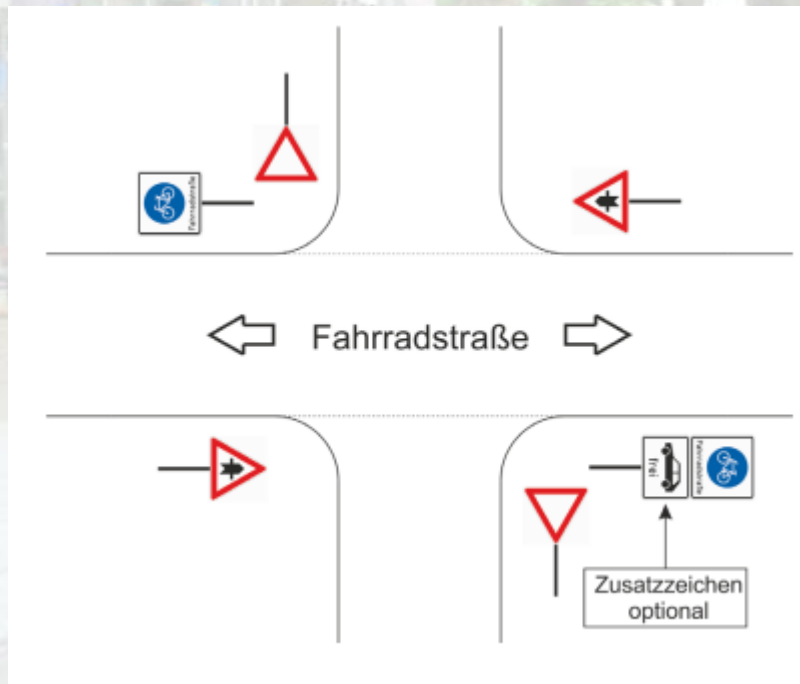
Mögliche Gestaltung auf der Strecke



Abbildung 6: Fahrradstraße in Rotterdam



Beschilderung an Einmündungen und Kreuzungen



- Vorfahrt geben an den Einmündungen
- Vorfahrt im Zuge der Fahrradstraße
- Ein- und mehrspurige Kfz Frei
- Statt Schild auch Piktogramm denkbar



Nächste Schritte

- Erstellung Beschilderungsplan
- Beschaffung der Beschilderung
- Verordnung als Fahrradstraße inkl. Beschilderung
- Ausschreibung und Vergabe der Planungsleistungen
- Planungszeitraum
- Ratsbeschluss
- Förderantrag
- Vergabe Bauleistungen
- Rückbau der Aufpflasterungen
- Bauausführung

Fahrradstraßen in Aurich

Stadt Aurich
Ostfriesland



Einfahrtsbereich in die Fahrradstraße



Fahrradstraße Eckfehler Weg

Stadt Aurich
Ostfriesland



Markierung im Bestand



Fahrradstraßen in Aurich

Stadt Aurich
Ostfriesland



Piktogramm und farblicher Seitenstreifen



Fahrradstraßen in Aurich

Stadt Aurich
Ostfriesland



Fahrradpiktogramme und Sicherheitsstreifen



Fahrradstraßen in Aurich

Stadt Aurich
Ostfriesland




(Diagonal-)Sperrn an Kreuzungen





Auch möglich: Sinuswellen statt Bodenschwellen





Maßnahmenbündel Fahrradstraßen

Prüfung Fahrradstraßen im Bestand

Überprüfung des Grünen Weges auf Ergänzung von Gestaltungselementen gem. der internen Planungsrichtlinie und entsprechende bauliche Umsetzung im Haushaltsjahr 2025.

Prüfung Fahrradring Innenstadt

Überprüfung des innerstädtischen Fahrradstraßenringes auf Ergänzung von Gestaltungselementen gem. der internen Planungsrichtlinie und entsprechende bauliche Umsetzung im Haushaltsjahr 2025.

Planung Fahrradstraße Rudolf-Eucken-Allee

Planung der Umgestaltung und Einrichtung einer Fahrradstraße.



Maßnahmenbündel Fahrradstraßen

Prioritäre Prüfung Fahrradstraßen

- Am neuen Hafen/Kanalstraße/Reilstraße
- Westgaster Weg/Eichenweg/Kreuzstraße
- Tannenbergsstraße

weitere Prüfung Fahrradstraßen

- Stallingslust
- Lützowallee
- Weitere Straßenzüge auf Basis des Radwegenetzes der Stadt Aurich im prioritären Bereich