





DS: field-ch/bpläne übersichtskarte.ve.ve 10.ve 10 auszug pv studie

1,00 ha


-  Potenzialfläche ohne jegliche Restriktion
-  Potenzialfläche ohne jegliche Restriktion, ohne Filter einer Mindestgröße von 3ha und mit einem reduzierten Abstand zu den Siedlungsrandern
-  Potenzialfläche mit besonderer Eignung für Photovoltaik (Gunstflächen), aber der einzigen Restriktion "Vorbehaltsgebiet landschaftsbezogene Erholung"
-  Antragsfläche

STADT AURICH
Vorhaben+Erschließungsplan 10 „FFPV Moordorfer Straße“
Ausschnitt Freiflächen Photovoltaik Potentialstudie

Maßstab 1 : 5000, Übersicht

April 2024

Aufgestellt: Stadtverwaltung Aurich, FD. 21 Planung
Bürgermeister Hippen Platz 1
26603 Aurich



Grundlage: Auszug aus den Geobasisdaten der Niedersächsischen Vermessung- und Katasterverwaltung - ALKIS

LGLN © 2023

field-ch/Bauordnung.25