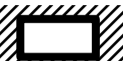












LEGENDE

VERBLEIBENDE FLÄCHEN

verbleibende Fläche nach Abzug der Tabuzonen aus rechtlichen und tatsächlichen Gründen sowie aus Vorsorgeaspekten

NACHRICHTLICHE INFORMATIONEN

-  Stadtgebiet Aurich
-  Samtgemeindegrenze
-  Gemeindegrenze
-  bestehende WEA (LGLN Basis-DLM 2023)
-  Vorrang Windenergie RROP 2018
-  Sondergebiet für Windenergieanlagen (FNP)
-  Sondergebiet, militärische Nutzung (FNP)
-  Fläche für Aufschüttungen (FNP)
-  Fläche für Abgrabungen (FNP)
-  klassifizierte Straße (NLStBV) + 95 m
-  Bahnanlage (ALKIS) + 75 m

Stadt Aurich


Landkreis Aurich

Standortkonzept Windenergie

Karte 2: Potenzialflächen

September 2024

1:35.000 (im Original DIN A1)



Quelle: Auszug aus den Geodaten des Landesamtes für Geo-information und Landesvermessung Niedersachsen, © 2023



Daten geändert

Escherweg 1
26121 Oldenburg
Postfach 5335
26043 Oldenburg

Telefon 0441/97174-0
Telefax 0441/97174-73
E-Mail info@nwp-ol.de
Internet www.nwp-ol.de

NWP Planungsgesellschaft mbH
Gesellschaft für räumliche
Planung und Forschung

