





# LEGENDE

**Raumordnung - harte Tabuzonen**  
 Vorranggebiet für Torferhaltung (LROP Neubekanntmachung 2017) (Kartenmaßstab LROP 1: 500 000, Lageungenauigkeiten möglich)

Hinweis: Im Rahmen einer vertiefenden Einzelfallbetrachtung können sich für einzelne Flächen weitere tatsächliche oder rechtliche Belange ergeben, die einem Sandabbau zwingend entgegenstehen, jedoch in der Betrachtung des gesamten Stadtgebietes auf Ebene der vorbereitenden Bauleitplanung nicht erkennbar sind. Hierzu wird auf die weitergehenden textlichen Erläuterungen verwiesen.

**Nachrichtliche Informationen**  
 Stadtgrenze  
 klassifizierte Straße (Bundes-, Landes- und Kreisstraßen gemäß DTK25)  
 Bahnanlage

## Stadt Aurich

### Standortkonzept Sandabbau

**Karte 1 d: harte Tabuzonen – Raumordnung**  
 Januar 2018 1:30.000 (im Original DIN A1)

Eschenweg 1 26121 Oldenburg Postfach 3867 26028 Oldenburg	Telefon 0441/97174-0 Telefax 0441/97174-73 E-Mail info@nwp-ol.de Internet www.nwp-ol.de	 <b>NWP Planungsgesellschaft mbH</b> Gesellschaft für räumliche Planung und Forschung
--	--	---