


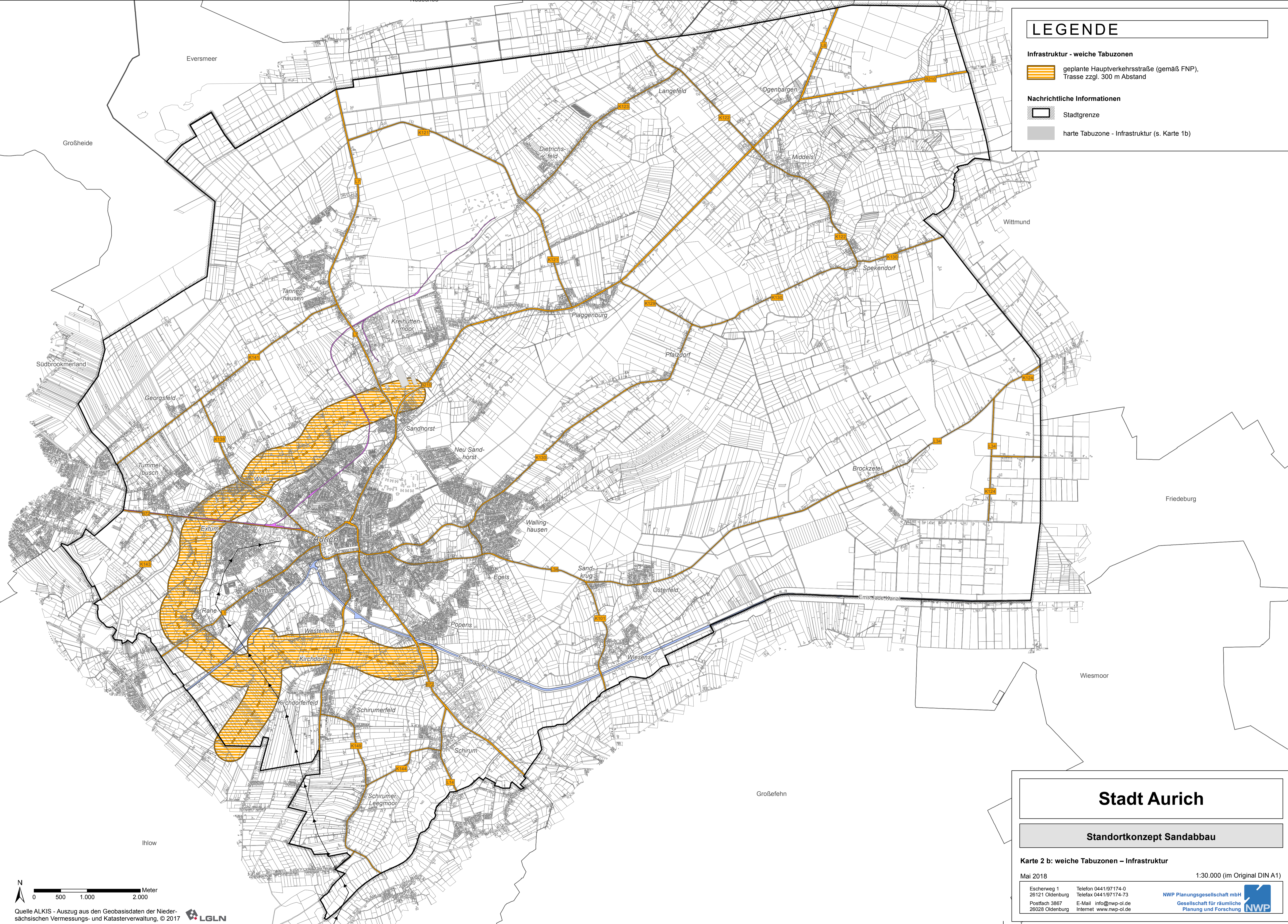


LEGENDE

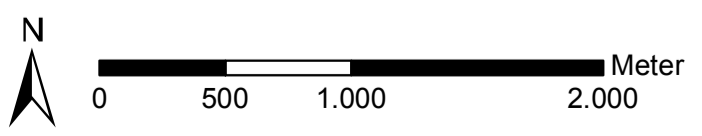
- Infrastruktur - weiche Tabuzonen**
-  geplante Hauptverkehrsstraße (gemäß FNP), Trasse zzgl. 300 m Abstand
- Nachrichtliche Informationen**
-  Stadtgrenze
 -  harte Tabuzone - Infrastruktur (s. Karte 1b)



Stadt Aurich

Standortkonzept Sandabbau

Karte 2 b: weiche Tabuzonen – Infrastruktur
Mai 2018 1:30.000 (im Original DIN A1)



Quelle ALKIS - Auszug aus den Geobasisdaten der Niedersächsischen Vermessungs- und Katasterverwaltung, © 2017 LGLN

Eschenweg 1 26121 Oldenburg Telefon 0441/97174-0
Postfach 3867 26028 Oldenburg E-Mail info@nwp-ol.de Internet www.nwp-ol.de
NWP Planungsgesellschaft mbH Gesellschaft für räumliche Planung und Forschung