




-  Bebauungsplan 155 (Rechtskräftig)
Bahnhofsgelände
-  BP 155 N (In Aufstellung)
Bahnhofsgelände
-  BP360
Emders Straße (Kino)

STADT AURICH Bebauungsplan 360 – Emders Straße (Kino)

Überdeckte Bebauungspläne
Maßstab 1 : 2500
Aufgestellt: Stadtverwaltung Aurich, FD. 21 Planung
Bürgermeister Hippen Platz 1
26603 Aurich
Grundlage: Auszug aus den Geobasisdaten der Niedersächsischen Vermessung - und
Katasterverwaltung
LGLN © 2016

Dezember 2016

