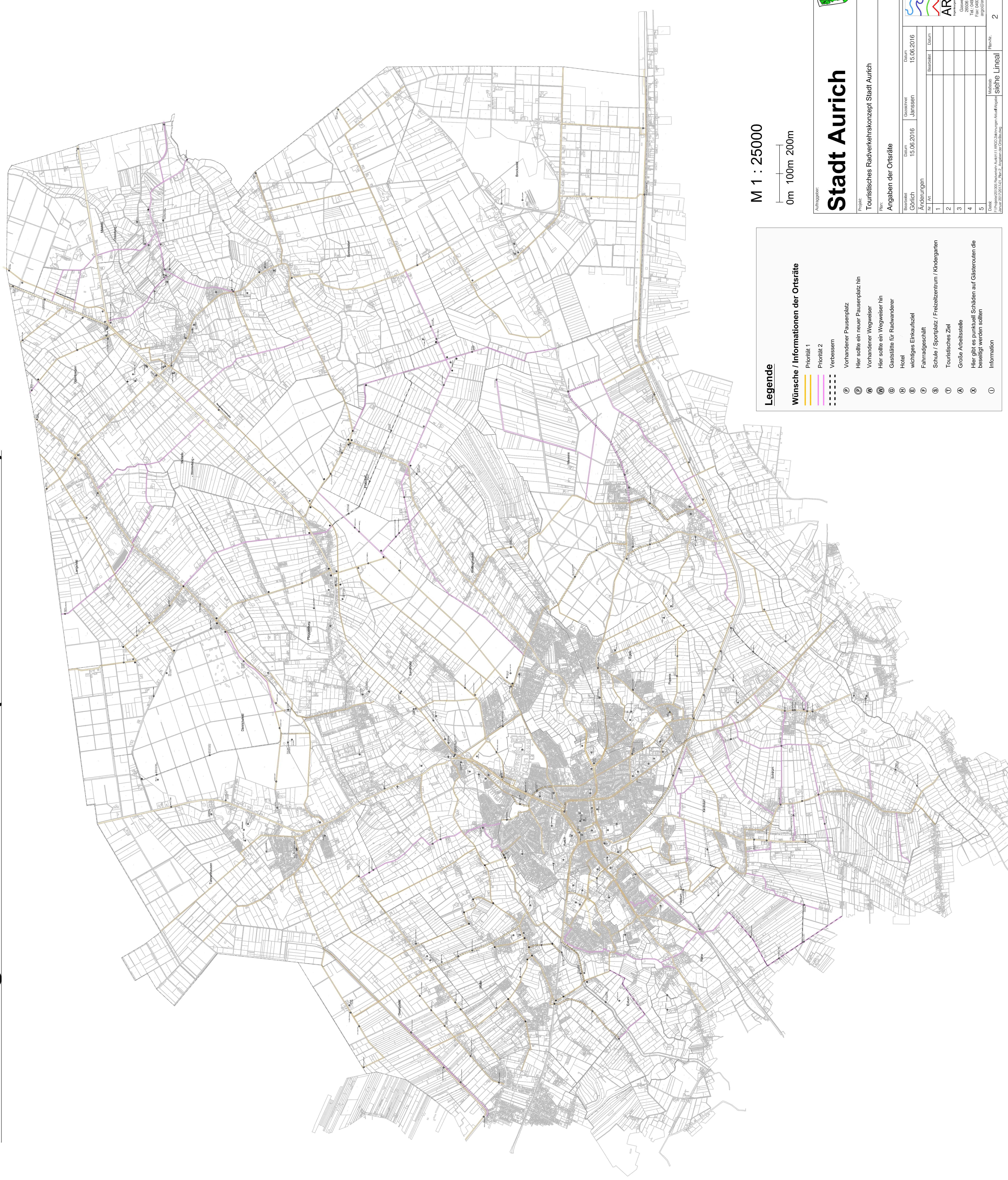
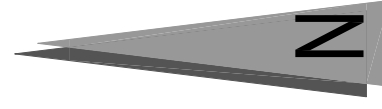



Plan 2 - Angaben der Ortsräte (Stand 15.06.2016)



M 1 : 25000
0m 100m 200m




Stadt Aurich

Touristisches Radverkehrskonzept Stadt Aurich

Angaben der Ortsräte

Verarbeitet	15.06.2016	Geprüft von	Janssen	Datum	15.06.2016
Änderungen				Erstellt	
1				Datum	
2					
3					
4					
5					



Plan-Nr. 2

Legende

Wünsche / Informationen der Ortsräte

- **Priorität 1**
- **Priorität 2**
- **Verbessern**
- **Vorhandener Pausenplatz**
- Ⓟ **Hier sollte ein neuer Pausenplatz hin**
- Ⓜ **Vorhandener Wegweiser**
- Ⓜ **Hier sollte ein Wegweiser hin**
- Ⓟ **Gaststätte für Radwanderer**
- Ⓜ **Hotel**
- Ⓜ **wichtiges Einkaufsziel**
- Ⓜ **Fahradgeschäft**
- Ⓜ **Schule / Sportplatz / Freizeitzentrum / Kindergarten**
- Ⓜ **Touristisches Ziel**
- Ⓜ **Große Arbeitsstelle**
- Ⓜ **Hier gibt es punktuell Schäden auf Gleisrouten die beseitigt werden sollten**
- Ⓜ **Information**