

Verkehrszählung Grüner Weg OT Aurich/Kernstadt vom 18.08.2016 bis 25.08.2016

eingesetztes Gerät: 5005446

Standort:



Insgesamt wurden **14.941 Fahrzeuge** von dem Verkehrszählgerät 5005446 erfasst.

Fahrtrichtung KVP – Kirchdorfer Straße = +

7.617 Fahrzeuge

85% der Kraftfahrzeugführer fuhren eine Geschwindigkeit von 40 km/h.

Fahrtrichtung Kirchdorfer Straße – KVP = -

7.324 Fahrzeuge

85% der Kraftfahrzeugführer fuhren eine Geschwindigkeit von 36 km/h.

Durchschnittliche tägliche Verkehrsstärken

Gesamtverkehr: 2.153 Fahrzeuge
- Richtung: 1.055 Fahrzeuge
+ Richtung: 1.098 Fahrzeuge

Werkverkehr: 2.553 Fahrzeuge
- Richtung: 1.254 Fahrzeuge
+ Richtung: 1.299 Fahrzeuge

Wochenendverkehr: 1.164 Fahrzeuge
- Richtung: 565 Fahrzeuge
+ Richtung: 599 Fahrzeuge

Detailauswertung Donnerstag, 18. August 2016, 14:51 Uhr bis Donnerstag, 25. August 2016, 13:25 Uhr

Aulage 8.2



Auswertung:	PKW						LKW						LKW Zug						LKW + LKW Zug						Gesamt:					
	Anzahl	Anteil [%]	Vd km/h	V85 km/h	Vmax km/h	Anzahl	Anteil [%]	Vd km/h	V85 km/h	Vmax km/h	Anzahl	Anteil [%]	Vd km/h	V85 km/h	Vmax km/h	Anzahl	Anteil [%]	Vd km/h	V85 km/h	Vmax km/h	Anzahl	Anteil [%]	Vd km/h	V85 km/h	Vmax km/h	Anzahl	Anteil [%]	Vd km/h	V85 km/h	Vmax km/h
Tag:	4595	80,5	32	41	62	81	1,4	30	37	45	0	0	0	0	0	81	1,4	30	37	45	5705	38,2	30	40	62	5705	38,2	30	40	62
Abend:	456	83,2	33	41	64	4	0,7	30	32	44	0	0	0	0	0	4	0,7	30	32	44	548	3,7	31	41	64	548	3,7	31	41	64
Nacht:	139	88	33	42	58	0	0				0	0	0	0	0	0	0				158	1,1	32	41	71	158	1,1	32	41	71
16 Stunden:	5054	80,8	32	41	64	85	1,4	30	37	45	0	0	0	0	0	85	1,4	30	37	45	6258	41,9	30	40	64	6258	41,9	30	40	64
Werkverkehr:	5195	80,9	32	41	64	85	1,3	30	37	45	0	0	0	0	0	85	1,3	30	37	45	6419	43	30	40	71	6419	43	30	40	71
Wochenendvk.:	1028	85,8	33	41	64	9	0,8	30	38	38	0	0	0	0	0	9	0,8	30	38	38	1198	8	32	41	64	1198	8	32	41	64
Gesamtverkehr:	6223	81,7	33	41	64	94	1,2	30	37	45	0	0	0	0	0	94	1,2	30	37	45	7617	51	30	40	71	7617	51	30	40	71
Tag:	5284	93,8	27	36	58	81	1,4	23	30	40	1	0	18	18	18	82	1,5	23	30	40	5631	37,7	27	35	58	5631	37,7	27	35	58
Abend:	422	96,1	28	37	50	1	0,2	26	26	26	0	0	0	0	0	1	0,2	26	26	26	439	2,9	28	37	50	439	2,9	28	37	50
Nacht:	109	93,2	30	41	57	2	1,7	32	34	34	0	0	0	0	0	2	1,7	32	34	34	117	0,8	29	40	57	117	0,8	29	40	57
16 Stunden:	5712	94	28	36	58	82	1,3	23	30	40	1	0	18	18	18	83	1,4	23	30	40	6076	40,7	27	36	58	6076	40,7	27	36	58
Werkverkehr:	5822	94	28	36	58	84	1,4	24	30	40	1	0	18	18	18	85	1,4	24	30	40	6194	41,5	27	36	58	6194	41,5	27	36	58
Wochenendvk.:	1029	91,1	29	37	53	11	1	27	32	38	0	0	0	0	0	11	1	27	32	38	1130	7,6	28	37	53	1130	7,6	28	37	53
Gesamtverkehr:	6851	93,5	28	36	58	95	1,3	24	31	40	1	0	18	18	18	96	1,3	24	31	40	7324	49	27	36	58	7324	49	27	36	58
Tag:	9879	87,1	30	38	62	162	1,4	27	35	45	1	0	18	18	18	163	1,4	27	35	45	11336	75,9	29	38	62	11336	75,9	29	38	62
Abend:	878	89	31	39	64	5	0,5	29	32	44	0	0	0	0	0	5	0,5	29	32	44	987	6,6	30	39	64	987	6,6	30	39	64
Nacht:	248	90,2	32	41	58	2	0,7	32	34	34	0	0	0	0	0	2	0,7	32	34	34	275	1,8	31	41	71	275	1,8	31	41	71
16 Stunden:	10766	87,3	30	38	64	167	1,4	27	35	45	1	0	18	18	18	168	1,4	27	35	45	12334	82,6	29	38	64	12334	82,6	29	38	64
Werkverkehr:	11017	87,3	30	39	64	169	1,3	27	35	45	1	0	18	18	18	170	1,3	27	35	45	12613	84,4	29	38	71	12613	84,4	29	38	71
Wochenendvk.:	2057	88,4	31	39	64	20	0,9	28	34	38	0	0	0	0	0	20	0,9	28	34	38	2328	15,6	30	39	64	2328	15,6	30	39	64
Gesamtverkehr:	13074	87,5	30	39	64	189	1,3	27	35	45	1	0	18	18	18	190	1,3	27	35	45	14941	100	29	38	71	14941	100	29	38	71

Detailauswertung Donnerstag, 18. August 2016, 14:51 Uhr bis Donnerstag, 25. August 2016, 13:25 Uhr

Auswertung:	Von - Bis	Tage	Rtg.	Durchschnittliche Verkehrsstärken											
				Tag:		Abend:		Nacht:		16 Stunden:				DTV	
				06:00 - 18:59		19:00 - 21:59		22:00 - 05:59		06:00 - 21:59		00:00 - 23:59			
				6,89		7		7		6,91		6,94			
				DV [KFZ/h]	DV [KFZ/13h]	DV [KFZ/h]	DV [KFZ/3h]	DV [KFZ/h]	DV [KFZ/8h]	DV [KFZ/h]	DV [KFZ/16h]	DV [KFZ/h]	DV [KFZ/24h]		
Werkverkehr:	Mo - Fr	4,94	+	90	1167	37	110	4	32	80	1274	54	1299		
			-	89	1152	29	88	3	23	77	1237	52	1254		
Wochenendvk.:	Sa - So	2	G	179	2318	66	197	7	55	157	2512	106	2553		
			+	38	497	20	58	5	41	35	557	25	599		
Gesamtverkehr:		6,94	-	34	445	25	74	6	44	33	519	24	565		
			G	73	942	45	133	11	86	67	1077	48	1164		
			+	75	972	32	95	4	34	67	1067	46	1098		
			-	73	946	28	84	4	29	64	1030	44	1055		
			G	148	1919	60	179	8	64	131	2097	90	2153		

Anlage B.3



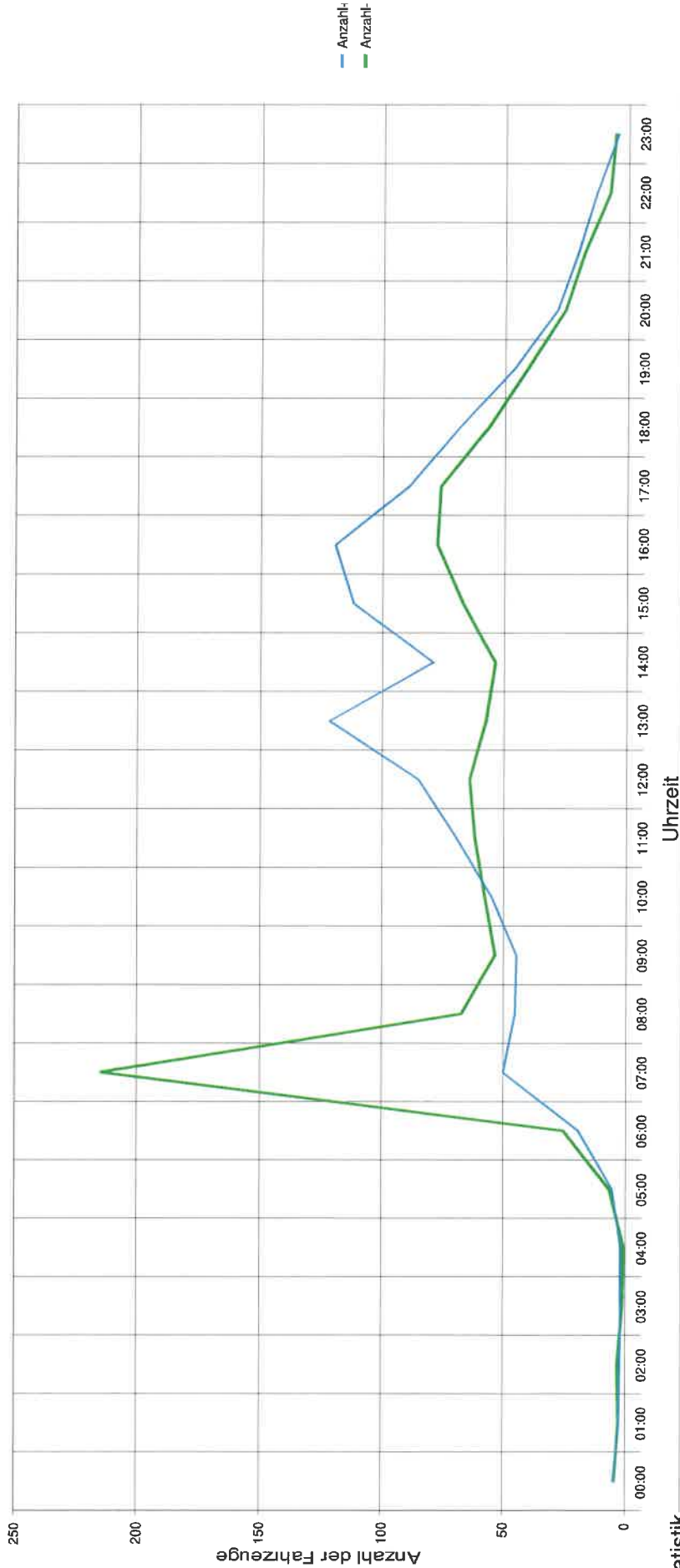
Sierzega Elektronik GmbH
 Thürnau 55, A-4062 Thening
 Tel.: +43-7221-64114-0, Fax:-14
 Mail: office@sierzega.at
 Web: www.sierzega.at

Wenn an dieser Stelle Ihr Logo mit Anschrift usw. stehen soll,
 so kopieren Sie eine entsprechende Grafik, gespeichert als "logo.wmf" (Windows Metafile)
 mit den Proportionen 1:10 (Breite:Länge) in das Programmverzeichnis dieser Software

To see your own logo with your address here at this place:
 Design a graphic file and save it as "logo.wmf" (Windows Metafile)
 with the proportions 1:10 (width to length) in the program folder of this software



Grüner Weg: Fahrtrichtung + = KVP-Kirchdorfer Straße



Statistik

Zeitraum:

Donnerstag, 18. August 2016, 14:51 Uhr bis Donnerstag, 25. August 2016, 13:25 Uhr

	Anzahl +	%	Anzahl -	%	Gesamt	%	V15 +	Vd +	V85 +	Vmax+	V15 -	Vd -	V85 -	Vmax -
Einspurig	1300	17,1	377	5,1	1677	11,2	15	20	25	71	14	19	24	53
Durchschnittl. Abstand: 1,6 sec PKW	6223	81,7	6851	93,5	13074	87,5	22	33	41	64	17	28	36	58
Kolonnenverkehr: 16 % LKW	94	1,2	95	1,3	189	1,3	23	30	37	45	17	24	31	40
DTV: 2153	0	0	1	0	1	0					18	18	18	18
Schwerverkehrsanteil: 1 %	7617	51	7324	49	14941	100	19	30	40	71	17	27	36	58



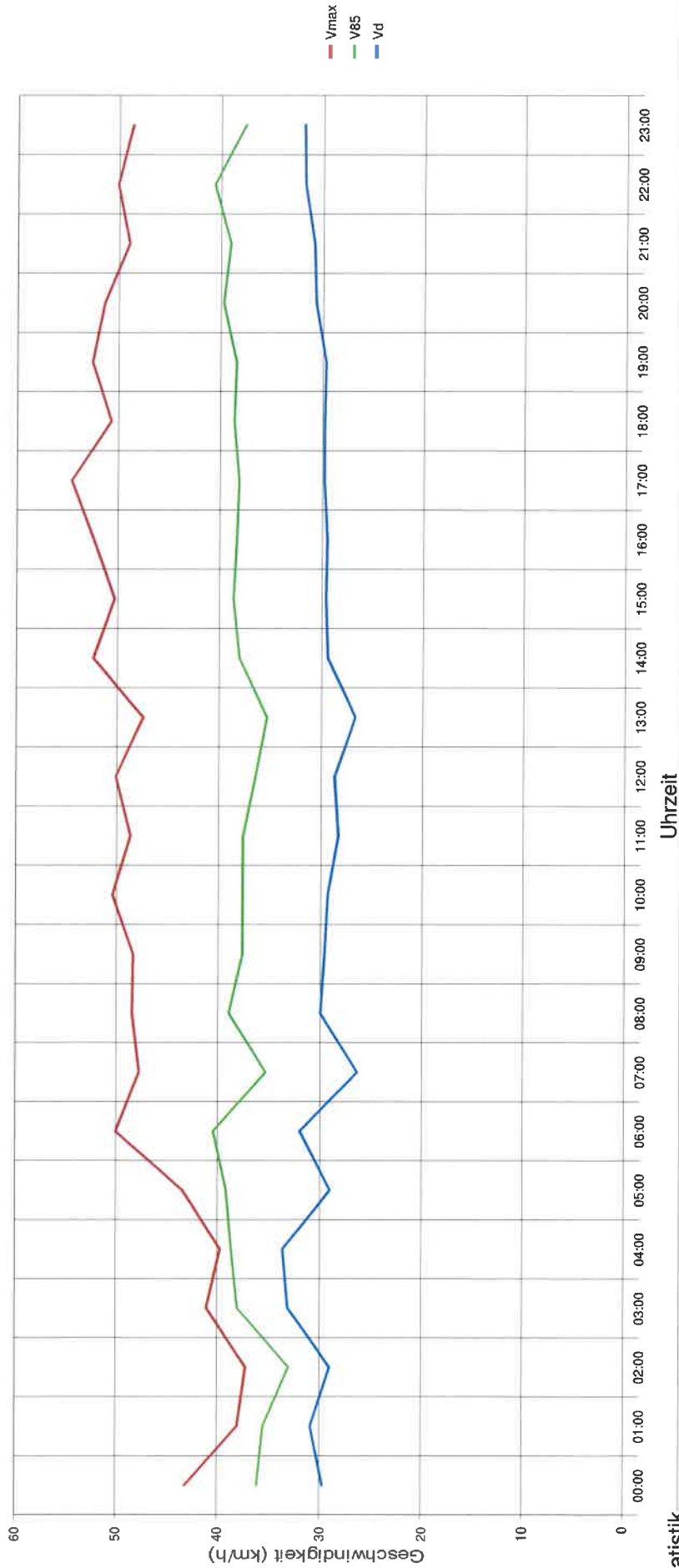
Sierzega Elektronik GmbH
 Thürnaus 55, A-4062 Thening
 Tel.: +43-7221-64114-0, Fax: -14
 Mail: office@sierzega.at
 Web: www.sierzega.at

Wenn an dieser Stelle Ihr Logo mit Anschrift usw. stehen soll,
 so kopieren Sie eine entsprechende Grafik, gespeichert als "logo.wmf" (Windows Metafile)
 mit den Proportionen 1:10 (Breite:Länge) in das Programmverzeichnis dieser Software

To see your own logo with your address here at this place:
 Design a graphic file and save it as "logo.wmf" (Windows Metafile)
 with the proportions 1:10 (width to length) in the program folder of this software



Grüner Weg: Fahrtrichtung + = KVP-Kirchdorfer Straße



Statistik

Zeitraum:

Donnerstag, 18. August 2016, 14:51 Uhr bis Donnerstag, 25. August 2016, 13:25 Uhr

	Anzahl +	%	Anzahl -	%	Gesamt	%	V15 +	Vd +	V85 +	Vmax+	V15 -	Vd -	V85 -	Vmax -
Einspurig	1300	17,1	377	5,1	1677	11,2	15	20	25	71	14	19	24	53
Durchschnittl. Abstand:	6223	81,7	6851	93,5	13074	87,5	22	33	41	64	17	28	36	58
Kolonnenverkehr:	94	1,2	95	1,3	189	1,3	23	30	37	45	17	24	31	40
DTV:	0	0	1	0	1	0	0	0	0	0	18	18	18	18
Schwerverkehrsanteil:	7617	51	7324	49	14941	100	19	30	40	71	17	27	36	58



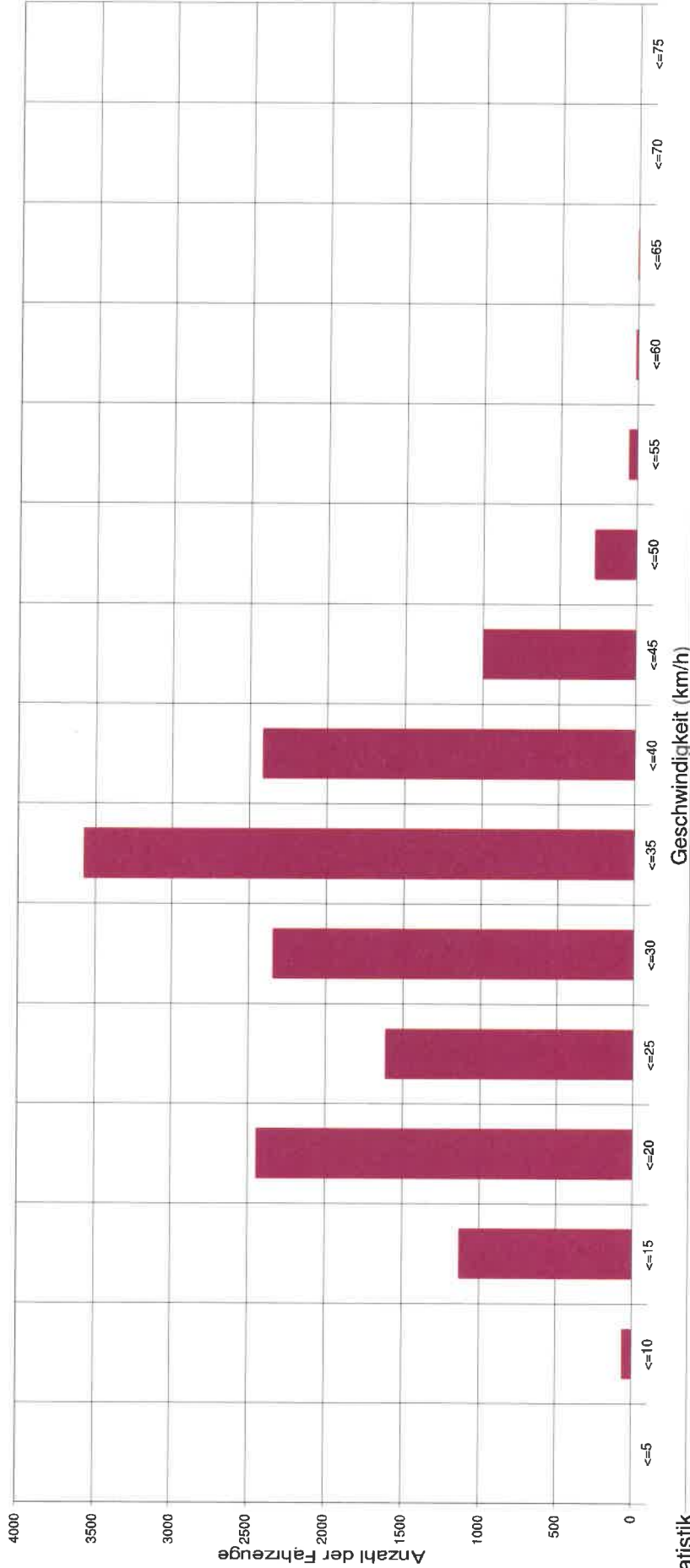
Sierzega Elektronik GmbH
 Thürnau 55, A-4062 Thening
 Tel.: +43-7221-64114-0, Fax:-14
 Mail: office@sierzega.at
 Web: www.sierzega.at



Wenn an dieser Stelle Ihr Logo mit Anschrift usw. stehen soll,
 so kopieren Sie eine entsprechende Grafik, gespeichert als "logo.wmf" (Windows Metafile)
 mit den Proportionen 1:10 (Breite:Länge) in das Programmverzeichnis dieser Software

To see your own logo with your address here at this place:
 Design a graphic file and save it as "logo.wmf" (Windows Metafile)
 with the proportions 1:10 (width to length) in the program folder of this software

Grüner Weg: Fahrtrichtung + = KVP-Kirchdorfer Straße



Statistik

Zeitraum:

Donnerstag, 18. August 2016, 14:51 Uhr bis Donnerstag, 25. August 2016, 13:25 Uhr

	Anzahl +	%	Anzahl -	%	Gesamt	%	V15 +	Vd +	V85 +	Vmax+	V15 -	Vd -	V85 -	Vmax -
Einspurig	1300	17,1	377	5,1	1677	11,2	15	20	25	71	14	19	24	53
Durchschnittl. Abstand:	6223	81,7	6851	93,5	13074	87,5	22	33	41	64	17	28	36	58
Kolonnenverkehr:	94	1,2	95	1,3	189	1,3	23	30	37	45	17	24	31	40
DTV:	0	0	1	0	1	0								
Schwerverkehrsanteil:	7617	51	7324	49	14941	100	19	30	40	71	17	27	36	58

