

Gegenüberstellung der Verkehrszählungen 2016 - 2017 Grüner Weg (südl. EJK)

Zählungen Grüner Weg (Standort südlich Padel- und Pedalstation)

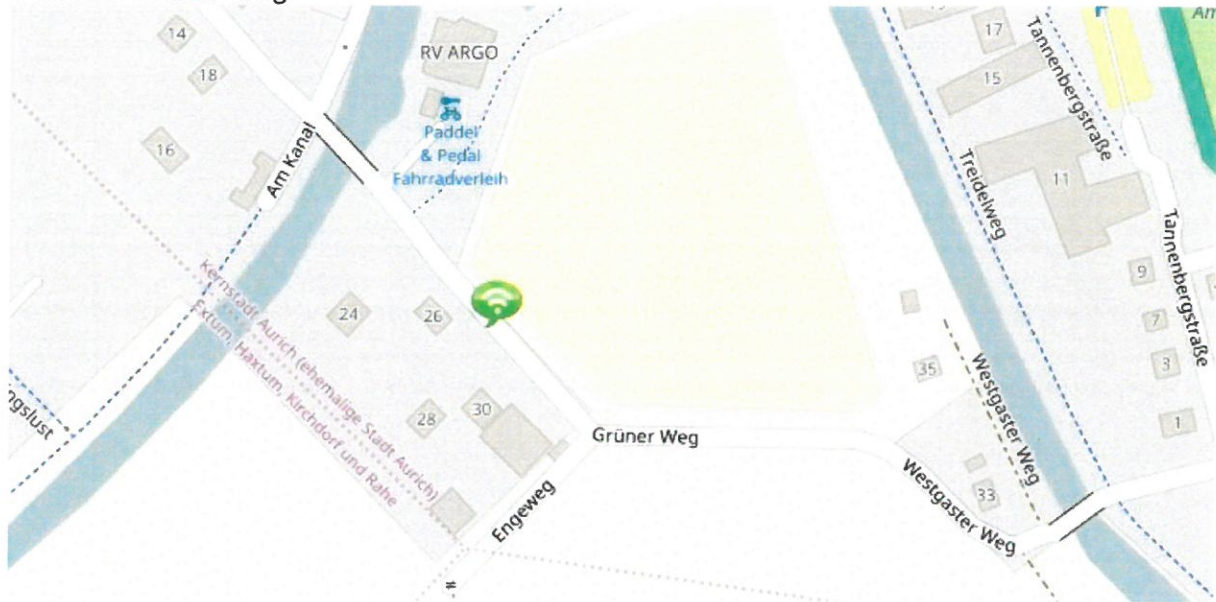
Durchschnittliche tägliche Verkehrsstärken	2016 Fahrzeuge	2017 Fahrzeuge	Differenz
Gesamtverkehr	2153	1428	-725
Kreisel => Kirchdorfer Straße	1098	1137	39
Kirchdorfer Straße => Kreisel	1055	292	-763 Unehnte Einbahnstraße
Werkverkehr	2553	1712	-841
Kreisel => Kirchdorfer Straße	1299	1352	53
Kirchdorfer Straße => Kreisel	1254	360	-894 Unehnte Einbahnstraße
Wochenendverkehr	1164	718	-446
Kreisel => Kirchdorfer Straße	599	598	-1
Kirchdorfer Straße => Kreisel	565	120	-445 Unehnte Einbahnstraße

In der Fahrtrichtung Kirchdorfer Straße - Kreisel wurde in Höhe der Straße Treidelweg die unehnte Einbahnstraße eingerichtet.

Verkehrszählung Grüner Weg OT Aurich/Kernstadt vom 10.11.2017 bis 17.11.2017

eingesetztes Gerät: 5005458

Standort: Grüner Weg



Der Standort des eingesetzten Geräts befindet sich innerhalb der geschlossenen Ortschaft in einer Tempo 30-Zone.

Insgesamt wurden 10.026 **Fahrzeuge** von dem Verkehrszählgerät 5005458 erfasst.

Fahrtrichtung + = KVP – Kirchdorfer Straße

7.980 Fahrzeuge

85 % der Kraftfahrzeugführer fuhren eine Geschwindigkeit von 31 km/h.

Fahrtrichtung - = Kirchdorfer Straße - KVP

2.046 Fahrzeuge

85 % der Kraftfahrzeugführer fuhren eine Geschwindigkeit von 25 km/h.

Durchschnittliche tägliche Verkehrsstärken

Gesamtverkehr: 1428 Fahrzeuge
- Richtung: 292 Fahrzeuge
+ Richtung: 1137 Fahrzeuge

Werkverkehr: 1712 Fahrzeuge
- Richtung: 360 Fahrzeuge
+ Richtung: 1352 Fahrzeuge

Wochenendverkehr: 718 Fahrzeuge
- Richtung: 120 Fahrzeuge
+ Richtung: 598 Fahrzeuge

Detailauswertung Freitag, 10. November 2017, 10:07 Uhr bis Freitag, 17. November 2017, 10:34 Uhr

Auswertung:	PKW						LKW						LKW Zug						LKW + LKW Zug						Gesamt:					
	Anzahl	Anteil [%]	Vd km/h	V85 km/h	Vmax km/h	Anzahl	Anteil [%]	Vd km/h	V85 km/h	Vmax km/h	Anzahl	Anteil [%]	Vd km/h	V85 km/h	Vmax km/h	Anzahl	Anteil [%]	Vd km/h	V85 km/h	Vmax km/h	Anzahl	Anteil [%]	Vd km/h	V85 km/h	Vmax km/h	Anzahl	Anteil [%]	Vd km/h	V85 km/h	Vmax km/h
Tag:	4988	81,1	27	32	46	10	0,2	22	25	30	0	0	0	0	0	10	0,2	22	25	30	6148	61,3	25	31	46	6148	61,3	25	31	46
Abend:	384	84,4	28	33	45	0	0				0	0				0	0				455	4,5	26	32	45	455	4,5	26	32	45
Nacht:	136	78,2	29	36	44	0	0				0	0				0	0				174	1,7	26	35	44	174	1,7	26	35	44
16 Stunden:	5372	81,3	27	32	46	10	0,2	22	25	30	0	0	0	0	0	10	0,2	22	25	30	6605	65,9	25	31	46	6605	65,9	25	31	46
Werkverkehr:	5513	81,3	27	32	48	10	0,1	22	25	30	0	0	0	0	0	10	0,1	22	25	30	6785	67,7	25	31	48	6785	67,7	25	31	48
Wochenendvk.:	1048	87,7	27	32	45	1	0,1	19	19	19	0	0	0	0	0	1	0,1	19	19	19	1195	11,9	26	32	45	1195	11,9	26	32	45
Gesamtverkehr:	6561	82,2	27	32	48	11	0,1	22	25	30	0	0	0	0	0	11	0,1	22	25	30	7980	79,6	25	31	48	7980	79,6	25	31	48
Tag:	408	24,8	22	29	36	0	0				0	0				0	0				1645	16,4	16	23	36	1645	16,4	16	23	36
Abend:	36	34,6	25	30	41	0	0				0	0				0	0				104	1	19	28	41	104	1	19	28	41
Nacht:	33	60	28	34	41	0	0				0	0				0	0				55	0,5	25	34	45	55	0,5	25	34	45
16 Stunden:	445	25,4	23	29	41	0	0				0	0				0	0				1750	17,5	16	24	41	1750	17,5	16	24	41
Werkverkehr:	478	26,5	23	30	41	0	0				0	0				0	0				1805	18	16	24	45	1805	18	16	24	45
Wochenendvk.:	106	44	24	30	38	0	0				0	0				0	0				241	2,4	19	27	38	241	2,4	19	27	38
Gesamtverkehr:	584	28,5	23	30	41	0	0				0	0				0	0				2046	20,4	17	25	45	2046	20,4	17	25	45
Tag:	5396	69,2	27	32	46	10	0,1	22	25	30	0	0	0	0	0	10	0,1	22	25	30	7793	77,7	23	31	46	7793	77,7	23	31	46
Abend:	420	75,1	28	33	45	0	0				0	0				0	0				559	5,6	25	32	45	559	5,6	25	32	45
Nacht:	169	73,8	29	36	44	0	0				0	0				0	0				229	2,3	26	35	45	229	2,3	26	35	45
16 Stunden:	5817	69,6	27	32	46	10	0,1	22	25	30	0	0	0	0	0	10	0,1	22	25	30	8355	83,3	23	31	46	8355	83,3	23	31	46
Werkverkehr:	5991	69,7	27	32	48	10	0,1	22	25	30	0	0	0	0	0	10	0,1	22	25	30	8590	85,7	23	31	48	8590	85,7	23	31	48
Wochenendvk.:	1154	80,4	27	32	45	1	0,1	19	19	19	0	0	0	0	0	1	0,1	19	19	19	1436	14,3	24	31	45	1436	14,3	24	31	45
Gesamtverkehr:	7145	71,3	27	32	48	11	0,1	22	25	30	0	0	0	0	0	11	0,1	22	25	30	10026	100	23	31	48	10026	100	23	31	48

Richtung +

Richtung -

Gesamt



Detailauswertung Freitag, 10. November 2017, 10:07 Uhr bis Freitag, 17. November 2017, 10:34 Uhr

Durchschnittliche Verkehrsstärken													
Auswertung:	Von - Bis	Tage	Rtg.	Tag:	Abend:	Nacht:	16 Stunden:						DTV
				06:00 - 18:59	19:00 - 21:59	22:00 - 05:59	06:00 - 21:59						00:00 - 23:59
				7,035	7	7	7,028						7,019
				DV [KFZ/h]	DV [KFZ/h]	DV [KFZ/h]	DV [KFZ/3h]	DV [KFZ/h]	DV [KFZ/8h]	DV [KFZ/h]	DV [KFZ/16h]	DV [KFZ/h]	DTV [KFZ/24h]
Werkverkehr:	Mo - Fr	5,019	+ - G	94 25 119	1221 327 1548	31 7 37	91 21 112	4 1 6	35 11 46	82 22 104	1314 348 1662	56 15 71	1352 360 1712
Wochenendvk.:	Sa - So	2	+ - G	39 7 46	503 90 594	20 6 26	61 16 77	4 2 6	32 13 46	35 7 42	565 107 672	25 5 30	598 120 718
Gesamtverkehr:		7,019	+ - G	78 20 98	1017 260 1277	28 7 34	82 20 102	4 1 6	34 12 46	69 17 86	1101 279 1380	47 12 60	1137 292 1428



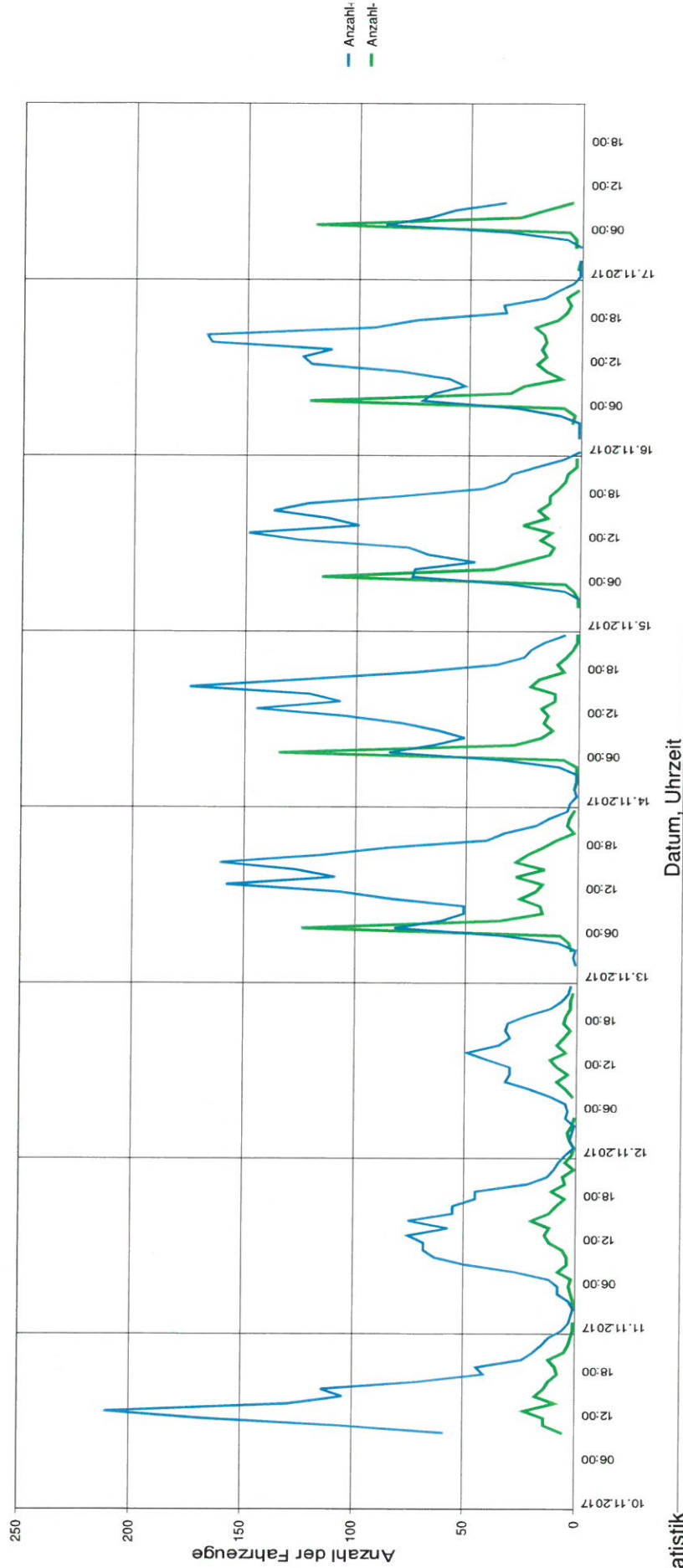
Sierzega Elektronik GmbH
 Thürnau 55, A-4062 Thening
 Tel.: +43-7221-64114-0, Fax: -14
 Mail: office@sierzega.at
 Web: www.sierzega.at

Wenn an dieser Stelle Ihr Logo mit Anschrift usw. stehen soll,
 so kopieren Sie eine entsprechende Grafik, gespeichert als "logo.wmf" (Windows Metafile)
 mit den Proportionen 1:10 (Breite:Länge) in das Programmverzeichnis dieser Software

To see your own logo with your address here at this place:
 Design a graphic file and save it as "logo.wmf" (Windows Metafile)
 with the proportions 1:10 (width to length) in the program folder of this software



Grüner Weg OT Aurich/Kernstadt Fahrtrichtung KVP - Kirchdorfer Straße = +



Statistik

Zeitraum:

Freitag, 10. November 2017, 10:07 Uhr bis Freitag, 17. November 2017, 10:34 Uhr

	Anzahl +	%	Anzahl -	%	Gesamt	%	V15 +	V15 -	Vd +	V85 +	Vmax +	V15 -	Vd -	V85 -	Vmax -
Einspurig	1408	17,6	1462	71,5	2870	28,6	13	16	19	43	11	14	16	16	45
Durchschnittl. Abstand:	1,7 sec		584	28,5	7145	71,3	23	27	32	48	16	23	30	30	41
Kolonnenverkehr:	12 %		0	0	11	0,1	16	22	25	30					
DTV:	1428	0 %	0	0	0	0									
Schwerverkehrsanteil:	7980	79,6	2046	20,4	10026	100	17	25	31	48	11	17	25	25	45



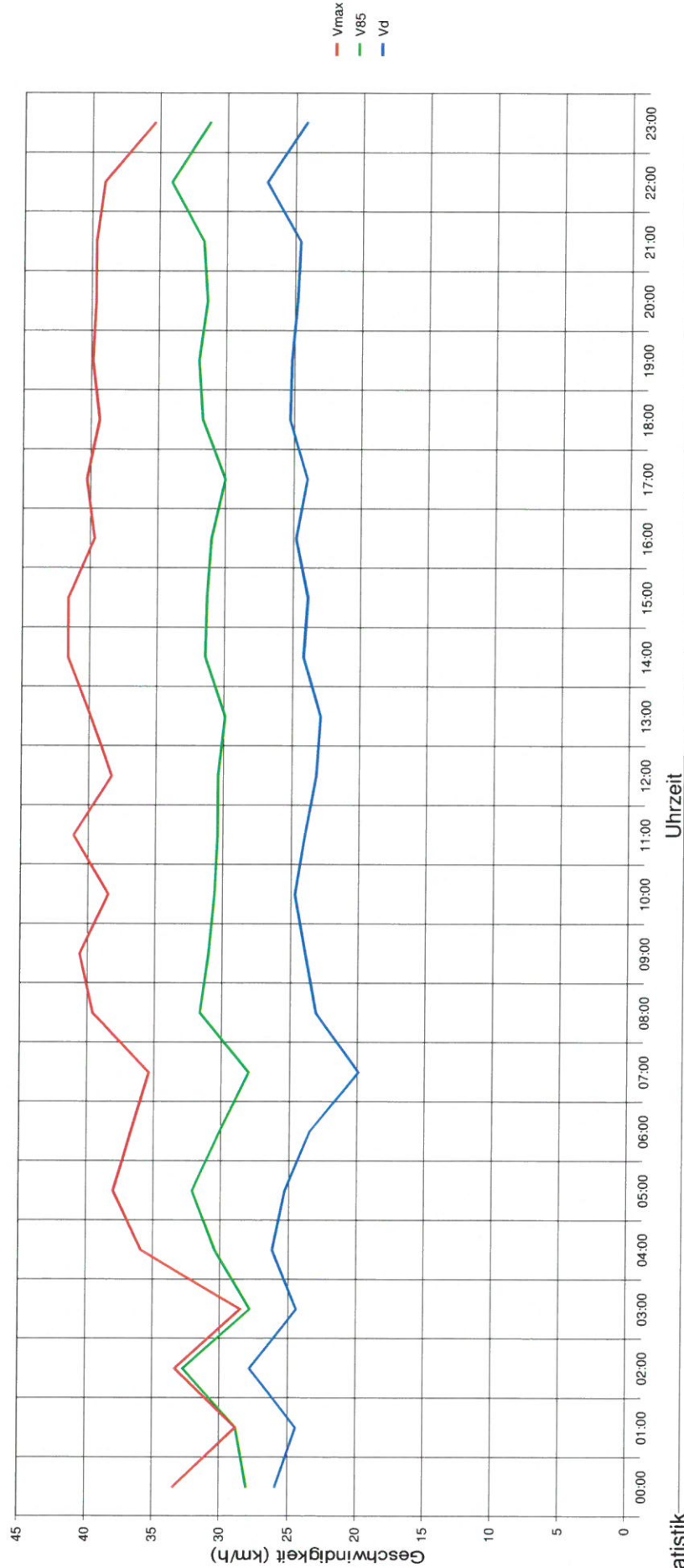
Sierzega Elektronik GmbH
 Thürnau 55, A-4062 Thening
 Tel.: +43-7221-64114-0, Fax:-14
 Mail: office@sierzega.at
 Web: www.sierzega.at



Wenn an dieser Stelle Ihr Logo mit Anschrift usw. stehen soll,
 so kopieren Sie eine entsprechende Grafik, gespeichert als "logo.wmf" (Windows Metafile)
 mit den Proportionen 1:10 (Breite:Länge) in das Programmverzeichnis dieser Software

To see your own logo with your address here at this place:
 Design a graphic file and save it as "logo.wmf" (Windows Metafile)
 with the proportions 1:10 (width to length) in the program folder of this software

Grüner Weg OT Aurich/Kernstadt Fahrtrichtung KVP - Kirchdorfer Straße = +



Statistik

Zeitraum:

Freitag, 10. November 2017, 10:07 Uhr bis Freitag, 17. November 2017, 10:34 Uhr

	Anzahl +	%	Anzahl -	%	Gesamt	%	V15 +	Vd +	V85 +	Vmax +	V15 -	Vd -	V85 -	Vmax -
Einspurig	1408	17,6	1462	71,5	2870	28,6	13	16	19	43	11	14	16	45
Durchschnittl. Abstand: 1,7 sec PKW	6561	82,2	584	28,5	7145	71,3	23	27	32	48	16	23	30	41
Kolonnenverkehr: 12 % LKW	11	0,1	0	0	11	0,1	16	22	25	30				
DTV: 1428 LKW Zug	0	0	0	0	0	0								
Schwerverkehrsanteil: 0 %	7980	79,6	2046	20,4	10026	100	17	25	31	48	11	17	25	45



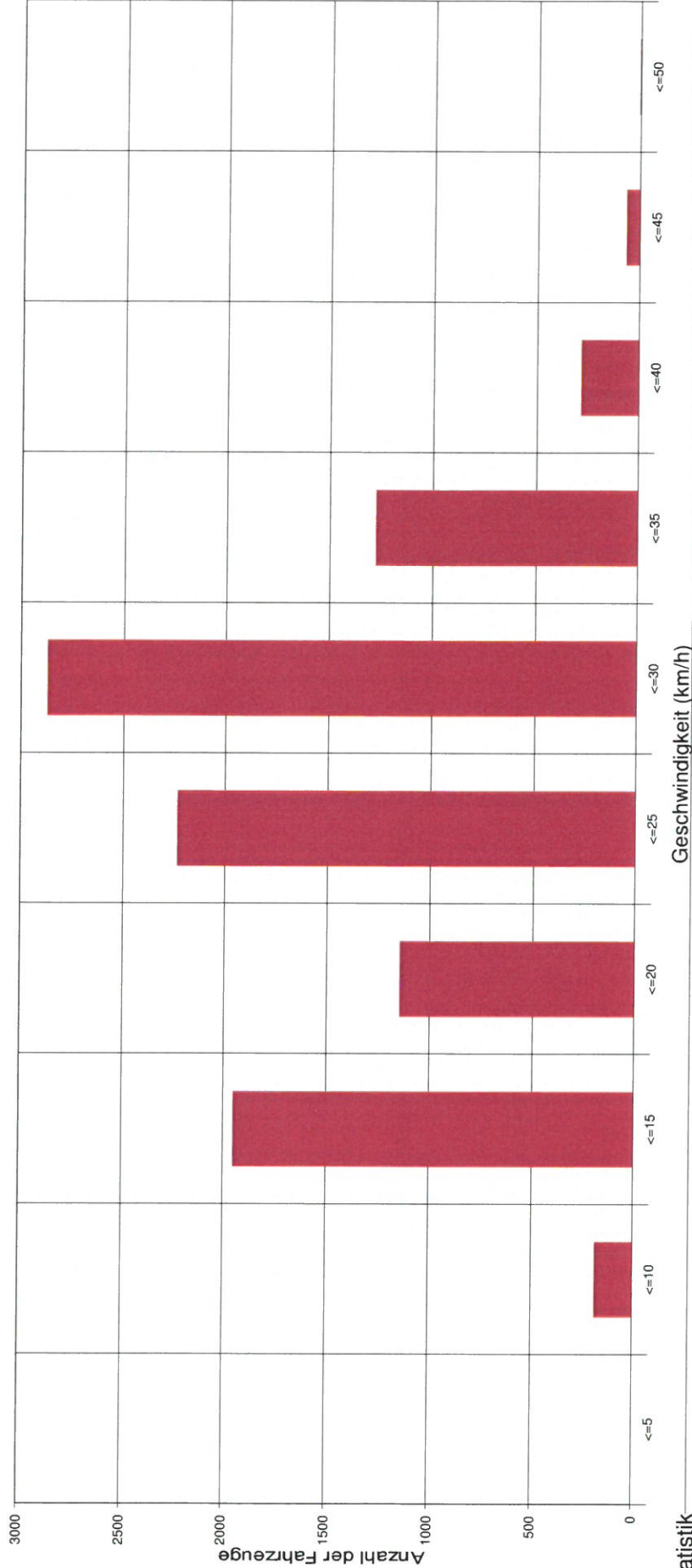
Sierzega Elektronik GmbH
 Thürnau 55, A-4062 Thening
 Tel.: +43-7221-64114-0, Fax:-14
 Mail: office@sierzega.at
 Web: www.sierzega.at

Wenn an dieser Stelle Ihr Logo mit Anschrift usw. stehen soll,
 so kopieren Sie eine entsprechende Grafik, gespeichert als "logo.wmf" (Windows Metafile)
 mit den Proportionen 1:10 (Breite:Länge) in das Programmverzeichnis dieser Software



To see your own logo with your address here at this place:
 Design a graphic file and save it as "logo.wmf" (Windows Metafile)
 with the proportions 1:10 (width to length) in the program folder of this software

Grüner Weg OT Aurich/Kernstadt Fahrtrichtung KVP - Kirchdorfer Straße = +



Statistik

Zeitraum:

Freitag, 10. November 2017, 10:07 Uhr bis Freitag, 17. November 2017, 10:34 Uhr

	Anzahl +	%	Anzahl -	%	Gesamt	%	V15 +	Vd +	V85 +	Vmax+	V15 -	Vd -	V85 -	Vmax -
Einspurig	1408	17,6	1462	28,6	2870	28,6	13	16	19	43	11	14	16	45
Durchschnittl. Abstand: 1,7 sec PKW	6561	82,2	584	28,5	7145	71,3	23	27	32	48	16	23	30	41
Kolonnenverkehr: 12 % LKW	11	0,1	0	0	11	0,1	16	22	25	30				
DTV: 1428 LKW Zug	0	0	0	0	0	0								
Schwerverkehrsanteil: 0 %	7980	79,6	2046	20,4	10026	100	17	25	31	48	11	17	25	45

