

Gegenüberstellung der Verkehrszählungen 2016 - 2017 Zum Haxtumerfeld OT Haxtum

Zählungen Zum Haxtumerfeld

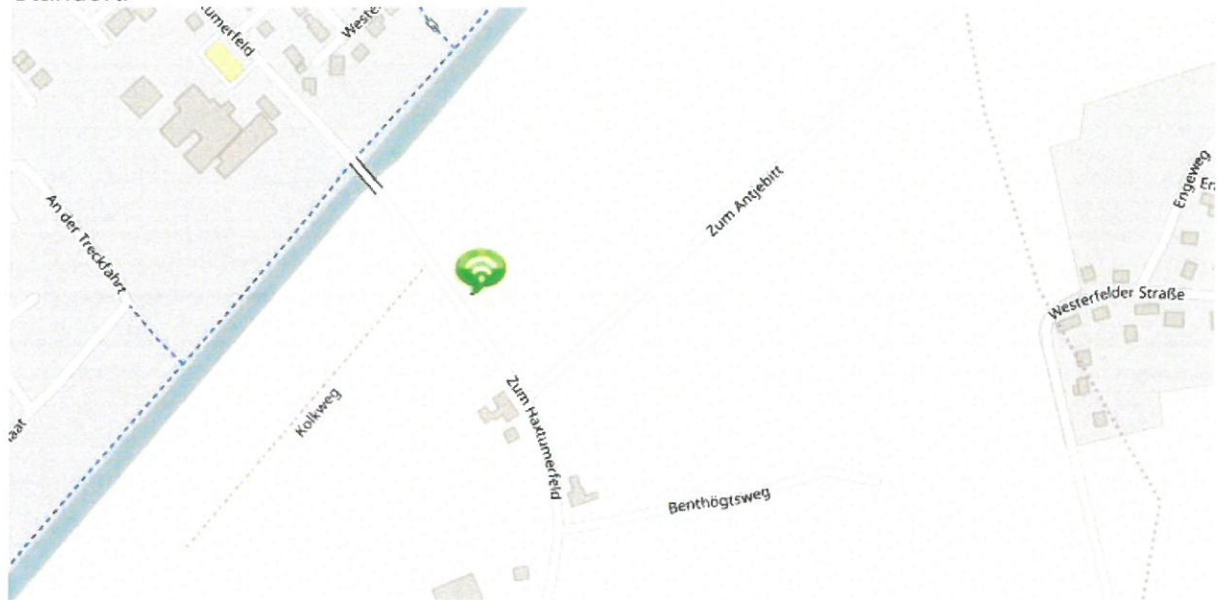
Durchschnittliche tägliche Verkehrsstärken	2016 Fahrzeuge	2017 Fahrzeuge	Differenz
Gesamtverkehr	1.651	1.742	91
Hoher Weg => Oldersumer Straße	818	909	91
Oldersumer Straße => Hoher Weg	833	833	0
Werkverkehr	1.959	2.105	146
Hoher Weg => Oldersumer Straße	968	1.098	130
Oldersumer Straße => Hoher Weg	990	1.007	17
Wochenendverkehr	984	1.019	35
Hoher Weg => Oldersumer Straße	493	534	41
Oldersumer Straße => Hoher Weg	490	484	-6

Steigerung 7 %

Verkehrszählung Zum Haxtumerfeld OT Haxtum vom 10.11.2017 bis 16.11.2017

eingesetztes Gerät: 5005446

Standort:



Der Standort des eingesetzten Geräts befindet sich an der Grenze a. g. O./i. g. O. Die zulässige Höchstgeschwindigkeit beträgt außer Orts 50 km/h.

Insgesamt wurden **10.424 Fahrzeuge** von dem Verkehrszählgerät 5005446 erfasst.

Fahrtrichtung + = Hoher Weg – Oldersumer Straße

5.442 Fahrzeuge

85 % der Kraftfahrzeugführer fuhren eine Geschwindigkeit von 51 km/h

Fahrtrichtung - = Oldersumer Straße – Hoher Weg

4.982 Fahrzeuge

85 % der Kraftfahrzeugführer fuhren eine Geschwindigkeit von 50 km/h

Durchschnittliche tägliche Verkehrsstärken

<u>Gesamtverkehr:</u>	1.742 Fahrzeuge - Richtung: 833 Fahrzeuge + Richtung: 909 Fahrzeuge
<u>Werkverkehr:</u>	2.105 Fahrzeuge - Richtung: 1.007 Fahrzeuge + Richtung: 1.098 Fahrzeuge
<u>Wochenendverkehr:</u>	1.019 Fahrzeuge - Richtung: 484 Fahrzeuge + Richtung: 534 Fahrzeuge

Detailauswertung Freitag, 10. November 2017, 10:43 Uhr bis Donnerstag, 16. November 2017, 10:20 Uhr

Auswertung:	PKW							LKW							LKW Zug							LKW + LKW Zug							Gesamt:						
	Anzahl	Anteil [%]	Vd km/h	V85 km/h	Vmax km/h	Anzahl	Anteil [%]	Vd km/h	V85 km/h	Vmax km/h	Anzahl	Anteil [%]	Vd km/h	V85 km/h	Vmax km/h	Anzahl	Anteil [%]	Vd km/h	V85 km/h	Vmax km/h	Anzahl	Anteil [%]	Vd km/h	V85 km/h	Vmax km/h	Anzahl	Anteil [%]	Vd km/h	V85 km/h	Vmax km/h					
Tag:	3570	88,9	44	50	84	101	2,5	39	49	60	5	0,1	34	36	40	106	2,6	38	49	60	4016	38,5	42	50	84										
Abend:	209	90,9	45	52	68	1	0,4	15	15	15	2	0,9	14	14	14	3	1,3	14	15	15	230	2,2	43	52	68										
Nacht:	110	89,4	48	55	60	0	0				0	0				0	0				123	1,2	44	55	60										
16 Stunden:	3782	89	44	51	84	102	2,4	38	49	60	7	0,2	29	36	40	109	2,6	38	49	60	4249	40,8	42	50	84										
Werkverkehr:	3893	89	44	51	84	102	2,3	38	49	60	7	0,2	29	36	40	109	2,5	38	49	60	4373	42	42	50	84										
Wochenendvk.:	956	89,4	45	52	76	15	1,4	34	50	59	0	0				15	1,4	34	50	59	1069	10,3	42	52	76										
Gesamtverkehr:	4849	89,1	44	51	84	117	2,1	38	49	60	7	0,1	29	36	40	124	2,3	37	49	60	5442	52,2	42	51	84										
Tag:	2955	81,7	43	50	79	97	2,7	39	45	57	7	0,2	30	34	35	104	2,9	38	45	57	3618	34,7	42	50	79										
Abend:	237	83,7	43	51	67	2	0,7	43	44	44	0	0				2	0,7	43	44	44	283	2,7	41	51	67										
Nacht:	83	79	43	50	62	0	0				0	0				0	0				105	1	41	50	62										
16 Stunden:	3194	81,8	43	50	79	99	2,5	39	45	57	7	0,2	30	34	35	106	2,7	38	45	57	3903	37,4	42	50	79										
Werkverkehr:	3282	81,8	43	50	79	99	2,5	39	45	57	7	0,2	30	34	35	106	2,6	38	45	57	4013	38,5	42	50	79										
Wochenendvk.:	831	85,8	44	50	69	18	1,9	36	44	47	0	0				18	1,9	36	44	47	969	9,3	42	50	70										
Gesamtverkehr:	4113	82,6	43	50	79	117	2,3	38	45	57	7	0,1	30	34	35	124	2,5	38	45	57	4982	47,8	42	50	79										
Tag:	6525	85,5	43	50	84	198	2,6	39	47	60	12	0,2	32	36	40	210	2,8	38	47	60	7634	73,2	42	50	84										
Abend:	446	86,9	44	52	68	3	0,6	34	44	44	2	0,4	14	14	14	5	1	26	42	44	513	4,9	42	51	68										
Nacht:	193	84,6	46	54	62	0	0				0	0				0	0				228	2,2	43	54	62										
16 Stunden:	6976	85,6	43	50	84	201	2,5	39	47	60	14	0,2	29	36	40	215	2,6	38	47	60	8152	78,2	42	50	84										
Werkverkehr:	7175	85,6	44	50	84	201	2,4	39	47	60	14	0,2	29	36	40	215	2,6	38	47	60	8386	80,4	42	50	84										
Wochenendvk.:	1787	87,7	44	51	76	33	1,6	35	45	59	0	0				33	1,6	35	45	59	2038	19,6	42	51	76										
Gesamtverkehr:	8962	86	44	50	84	234	2,2	38	47	60	14	0,1	29	36	40	248	2,4	38	47	60	10424	100	42	50	84										



Detailauswertung Freitag, 10. November 2017, 10:43 Uhr bis Donnerstag, 16. November 2017, 10:20 Uhr

Durchschnittliche Verkehrsstärken												
Auswertung:	Von - Bis	Tage	Rtg.	Tag:	Abend:	Nacht:	16 Stunden:			DV	DTV	
				06:00 - 18:59	19:00 - 21:59	22:00 - 05:59	06:00 - 21:59			00:00 - 23:59		
				5,97	6	6	5,976			5,984		
				DV [KFZ/h]	DV [KFZ/h]	DV [KFZ/h]	DV [KFZ/h]	DV [KFZ/h]	DV [KFZ/16h]	DV [KFZ/h]	DTV [KFZ/24h]	
Werkverkehr:	Mo - Fr	3,984	+	78	19	4	58	31	67	1069	46	1098
				70	24	3	71	26	61	982	42	1007
				148	43	7	128	57	128	2050	88	2105
Wochenendvk.:	Sa - So	2	-	35	18	4	54	31	31	503	22	534
				32	15	4	44	30	28	454	20	484
				66	33	8	98	61	60	957	42	1019
Gesamtverkehr:		5,984	G	57	21	3	62	28	50	805	35	833
				121	40	7	118	59	105	1685	73	1742

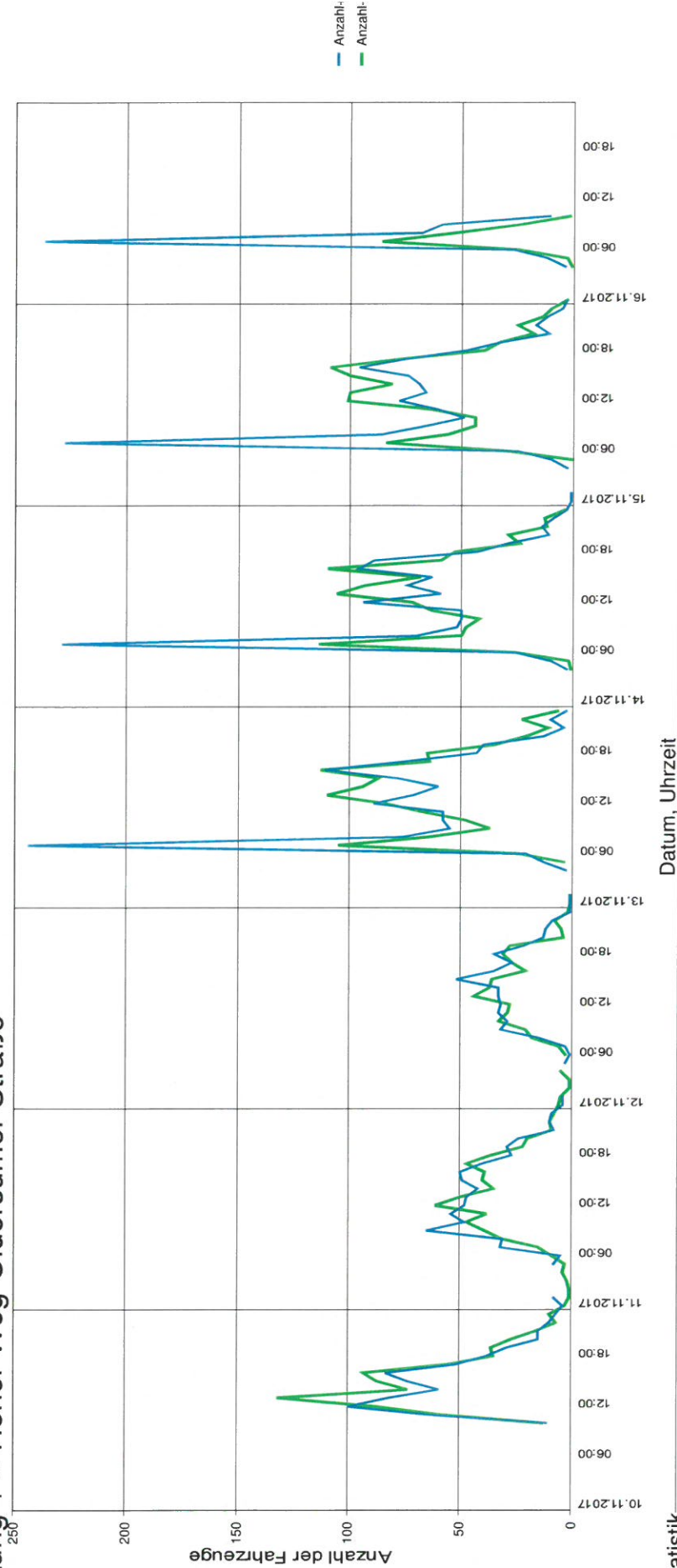
Sierzega Elektronik GmbH
 Thürnau 55, A-4062 Thening
 Tel.: +43-7221-64114-0, Fax: -14
 Mail: office@sierzega.at
 Web: www.sierzega.at

Wenn an dieser Stelle Ihr Logo mit Anschrift usw. stehen soll,
 so kopieren Sie eine entsprechende Grafik, gespeichert als "logo.wmf" (Windows Metafile)
 mit den Proportionen 1:10 (Breite:Länge) in das Programmverzeichnis dieser Software

To see your own logo with your address here at this place:
 Design a graphic file and save it as "logo.wmf" (Windows Metafile)
 with the proportions 1:10 (width to length) in the program folder of this software



Fahrtrichtung + = Hoher Weg-Oldersumer Straße Zum Haxtumerfeld OT Haxtum



Statistik

Zeitraum:

Freitag, 10. November 2017, 10:43 Uhr bis Donnerstag, 16. November 2017, 10:20 Uhr

	Anzahl +	%	Anzahl -	%	Gesamt	%	V15 +	Vd +	V85 +	Vmax+	V15 -	Vd -	V85 -	Vmax -
Einspurig	469	8,6	745	15	1214	11,6	15	23	36	76	16	35	50	73
Durchschnittl. Abstand: 1,7 sec PKW	4849	89,1	4113	82,6	8962	86	38	44	51	84	37	43	50	79
Kolonnenverkehr: 12 % LKW	117	2,1	117	2,3	234	2,2	27	38	49	60	32	38	45	57
DTV: 1742	7	0,1	7	0,1	14	0,1	14	29	36	40	24	30	34	35
Schwerverkehranteil: 2 %	5442	52,2	4982	47,8	10424	100	35	42	51	84	36	42	50	79



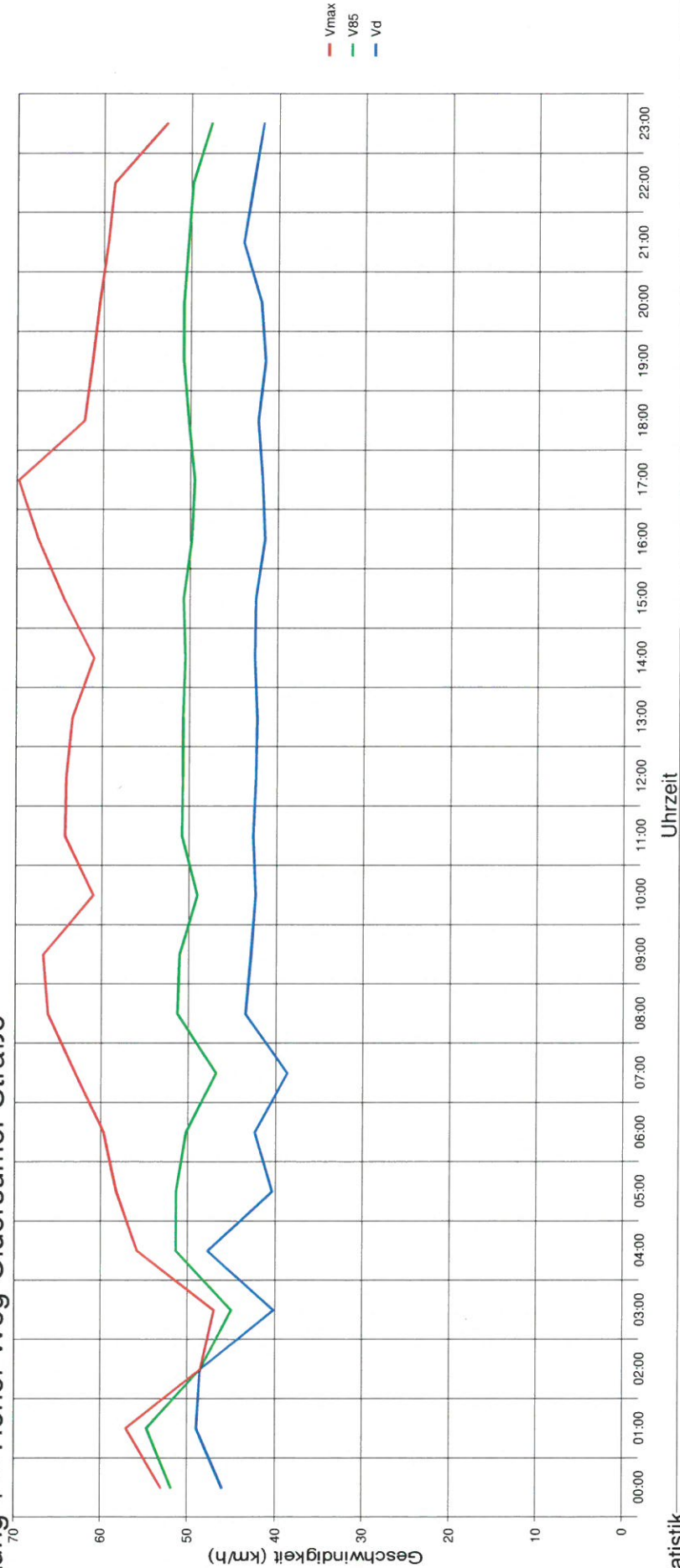
Sierzega Elektronik GmbH
 Thürnau 55, A-4062 Thening
 Tel.: +43-7221-64114-0, Fax: -14
 Mail: office@sierzega.at
 Web: www.sierzega.at

Wenn an dieser Stelle Ihr Logo mit Anschrift usw. stehen soll,
 so kopieren Sie eine entsprechende Grafik, gespeichert als "logo.wmf" (Windows Metafile)
 mit den Proportionen 1:10 (Breite:Länge) in das Programmverzeichnis dieser Software

To see your own logo with your address here at this place:
 Design a graphic file and save it as "logo.wmf" (Windows Metafile)
 with the proportions 1:10 (width to length) in the program folder of this software



Fahrtrichtung + = Hoher Weg-Oldersumer Straße Zum Haxtumerfeld OT Haxtum



Statistik

Zeitraum:

Freitag, 10. November 2017, 10:43 Uhr bis Donnerstag, 16. November 2017, 10:20 Uhr

	Anzahl +	%	Anzahl -	%	Gesamt	%	V15 +	Vd +	V85 +	Vmax+	V15 -	Vd -	V85 -	Vmax -
Einspurig	469	8,6	745	15	1214	11,6	15	23	36	76	16	35	50	73
1,7 sec PKW	4849	89,1	4113	82,6	8962	86	38	44	51	84	37	43	50	79
12 % LKW	117	2,1	117	2,3	234	2,2	27	38	49	60	32	38	45	57
DTV:	1742	0,1	7	0,1	14	0,1	14	29	36	40	24	30	34	35
Schwerverkehrsanteil:	5442	52,2	4982	47,8	10424	100	35	42	51	84	36	42	50	79



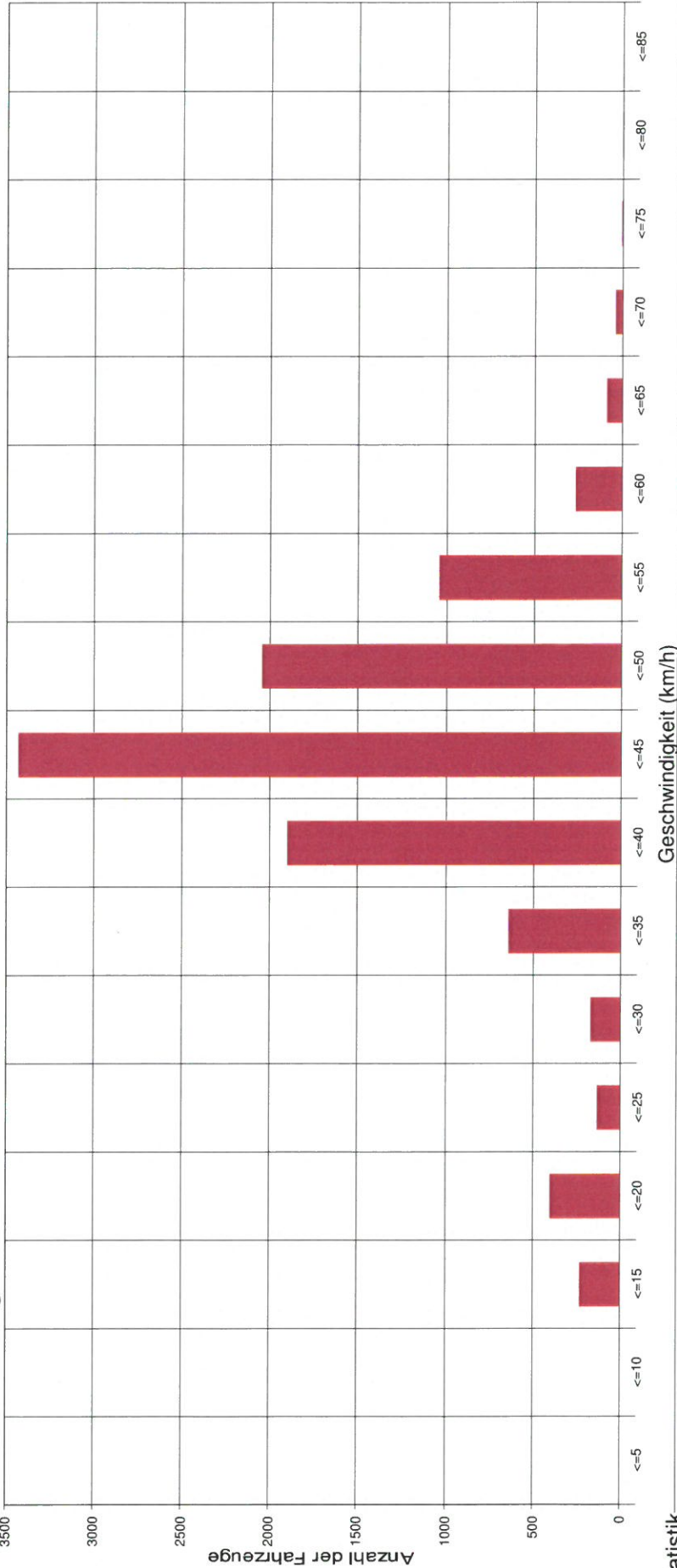
Sierzega Elektronik GmbH
 Thürnau 55, A-4062 Thening
 Tel.: +43-7221-64114-0, Fax: -14
 Mail: office@sierzega.at
 Web: www.sierzega.at

Wenn an dieser Stelle Ihr Logo mit Anschrift usw. stehen soll,
 so kopieren Sie eine entsprechende Grafik, gespeichert als "logo.wmf" (Windows Metafile)
 mit den Proportionen 1:10 (Breite:Länge) in das Programmverzeichnis dieser Software



To see your own logo with your address here at this place:
 Design a graphic file and save it as "logo.wmf" (Windows Metafile)
 with the proportions 1:10 (width to length) in the program folder of this software

Fahrtrichtung + = Hoher Weg-Oldersumer Straße Zum Haxtumerfeld OT Haxtum



Statistik

Zeitraum:

Freitag, 10. November 2017, 10:43 Uhr bis Donnerstag, 16. November 2017, 10:20 Uhr

	Anzahl +	%	Anzahl -	%	Gesamt	%	V15 +	Vd +	V85 +	Vmax +	V15 -	Vd -	V85 -	Vmax -
Einspurig	469	8,6	745	15	1214	11,6	15	23	36	76	16	35	50	73
Durchschnittl. Abstand: 1,7 sec PKW	4849	89,1	4113	82,6	8962	86	38	44	51	84	37	43	50	79
Kolonnenverkehr: 12 %	117	2,1	117	2,3	234	2,2	27	38	49	60	32	38	45	57
DTV: 1742	7	0,1	7	0,1	14	0,1	14	29	36	40	24	30	34	35
Schwerverkehrsanteil: 2 %	5442	52,2	4982	47,8	10424	100	35	42	51	84	36	42	50	79

