

Gegenüberstellung der Verkehrszählungen 2016 - 2017 Goschmeersweg OT Kirchdorf

Zählungen Goschmeersweg

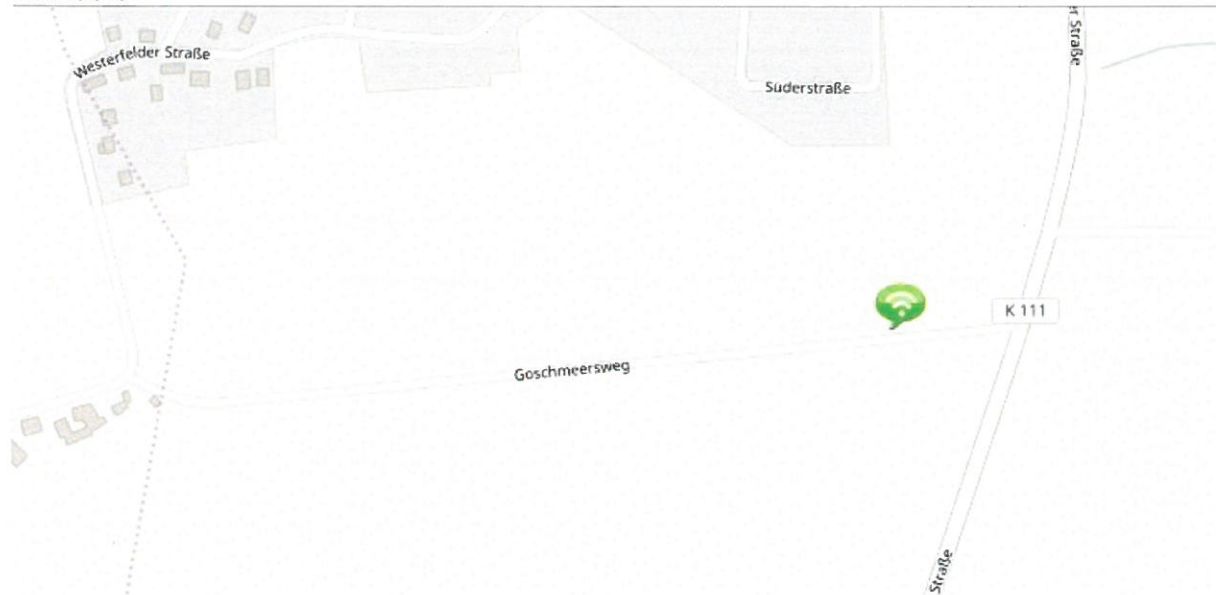
Durchschnittliche tägliche Verkehrsstärken	2016 Fahrzeuge	2017 Fahrzeuge	Differenz
Gesamtverkehr	316	331	15
Kirchdorfer Straße => Westerfelder Straße	150	175	25
Westerfelder Straße => Kirchdorfer Straße	166	156	-10
Werkverkehr	363	396	33
Kirchdorfer Straße => Westerfelder Straße	171	210	39
Westerfelder Straße => Kirchdorfer Straße	192	186	-6
Wochenendverkehr	169	175	6
Kirchdorfer Straße => Westerfelder Straße	85	91	6
Westerfelder Straße => Kirchdorfer Straße	85	84	-1

Steigerung um 22 %

Verkehrszählung Goschmeersweg OT Kirchdorf vom 27.11.2017 bis 04.12.2017

eingesetztes Gerät: 5005446

Standort:



*Der Standort des eingesetzten Geräts befindet sich a. g. O.
Die zulässige Höchstgeschwindigkeit beträgt 50 km/h.*

Insgesamt wurden **2.255 Fahrzeuge** von dem Verkehrszählgerät 5005446 erfasst.

Fahrtrichtung + = Kirchdorfer Straße – Westerfelder Straße

1.190 Fahrzeuge

85 % der Kraftfahrzeugführer fuhren eine Geschwindigkeit von 62 km/h

Fahrtrichtung - = Westerfelder Straße – Kirchdorfer Straße

1.065 Fahrzeuge

85 % der Kraftfahrzeugführer fuhren eine Geschwindigkeit von 59 km/h

Durchschnittliche tägliche Verkehrsstärken

Gesamtverkehr: 331 Fahrzeuge
- Richtung: 156 Fahrzeuge
+ Richtung: 175 Fahrzeuge

Werkverkehr: 396 Fahrzeuge
- Richtung: 186 Fahrzeuge
+ Richtung: 210 Fahrzeuge

Wochenendverkehr: 175 Fahrzeuge
- Richtung: 84 Fahrzeuge
+ Richtung: 91 Fahrzeuge

Detailauswertung Montag, 27. November 2017, 14:08 Uhr bis Montag, 4. Dezember 2017, 09:35 Uhr

Auswertung:	PKW							LKW							LKW Zug							LKW + LKW Zug							Gesamt:						
	Anzahl	Anteil [%]	Vd km/h	V85 km/h	Vmax km/h	Anzahl	Anteil [%]	Vd km/h	V85 km/h	Vmax km/h	Anzahl	Anteil [%]	Vd km/h	V85 km/h	Vmax km/h	Anzahl	Anteil [%]	Vd km/h	V85 km/h	Vmax km/h	Anzahl	Anteil [%]	Vd km/h	V85 km/h	Vmax km/h	Anzahl	Anteil [%]	Vd km/h	V85 km/h	Vmax km/h					
Tag:	888	95	51	62	90	21	2,2	42	54	58	1	0,1	36	36	36	22	2,4	41	54	58	935	41,5	50	62	90										
Abend:	51	96,2	50	59	77	2	3,8	47	52	52	0	0				2	3,8	47	52	52	53	2,4	50	59	77										
Nacht:	11	57,9	50	57	63	0	0				0	0				0	0				19	0,8	35	56	63										
16 Stunden:	940	95	50	62	90	23	2,3	42	54	58	1	0,1	36	36	36	24	2,4	42	52	58	989	43,9	50	62	90										
Werkverkehr:	951	94,3	50	62	90	23	2,3	42	54	58	1	0,1	36	36	36	24	2,4	42	52	58	1008	44,7	49	60	90										
Wochenendvk.:	174	95,6	50	62	80	1	0,5	65	65	65	0	0				1	0,5	65	65	65	182	8,1	49	62	80										
Gesamtverkehr:	1125	94,5	50	62	90	24	2	43	54	65	1	0,1	36	36	36	25	2,1	43	54	65	1190	52,8	49	62	90										
Tag:	737	88,6	50	59	78	22	2,6	39	53	56	3	0,4	33	47	47	25	3	38	51	56	832	36,9	49	59	91										
Abend:	43	89,6	50	58	69	1	2,1	57	57	57	0	0				1	2,1	57	57	57	48	2,1	51	58	103										
Nacht:	9	64,3	51	62	64	0	0				0	0				0	0				14	0,6	43	62	79										
16 Stunden:	782	88,7	50	58	78	23	2,6	40	55	57	3	0,3	33	47	47	26	2,9	39	53	57	882	39,1	49	59	103										
Werkverkehr:	792	88,3	50	59	78	23	2,6	40	55	57	3	0,3	33	47	47	26	2,9	39	53	57	897	39,8	49	59	103										
Wochenendvk.:	147	87,5	48	56	69	2	1,2	42	49	49	0	0				2	1,2	42	49	49	168	7,5	48	56	89										
Gesamtverkehr:	939	88,2	49	58	78	25	2,3	40	53	57	3	0,3	33	47	47	28	2,6	39	53	57	1065	47,2	49	59	103										
Tag:	1625	92	50	60	90	43	2,4	40	54	58	4	0,2	34	36	47	47	2,7	40	53	58	1767	78,4	49	60	91										
Abend:	94	93,1	50	58	77	3	3	50	57	57	0	0				3	3	50	57	57	101	4,5	51	59	103										
Nacht:	20	60,6	50	58	64	0	0				0	0				0	0				33	1,5	38	57	79										
16 Stunden:	1722	92	50	60	90	46	2,5	41	54	58	4	0,2	34	36	47	50	2,7	40	53	58	1871	83	49	60	103										
Werkverkehr:	1743	91,5	50	60	90	46	2,4	41	54	58	4	0,2	34	36	47	50	2,6	40	53	58	1905	84,5	49	60	103										
Wochenendvk.:	321	91,7	49	59	80	3	0,9	50	65	65	0	0				3	0,9	50	65	65	350	15,5	48	60	89										
Gesamtverkehr:	2064	91,5	50	60	90	49	2,2	41	55	65	4	0,2	34	36	47	53	2,4	41	54	65	2255	100	49	60	103										

Richtung +

Richtung -

Gesamt



Detailauswertung Montag, 27. November 2017, 14:08 Uhr bis Montag, 4. Dezember 2017, 09:35 Uhr

Durchschnittliche Verkehrsstärken													
Auswertung:	Von - Bis	Tage	Rtg.	Tag:	Abend:	Nacht:	16 Stunden:				DTV		
				06:00 - 18:59	19:00 - 21:59	22:00 - 05:59	06:00 - 21:59				00:00 - 23:59		
				6,65	7	7	6,715				6,81		
				DV [KFZ/h]	DV [KFZ/13h]	DV [KFZ/h]	DV [KFZ/3h]	DV [KFZ/h]	DV [KFZ/8h]	DV [KFZ/h]	DV [KFZ/16h]	DV [KFZ/h]	DTV [KFZ/24h]
Werkverkehr:	Mo - Fr	4,81	+ - G	15 14 29	201 179 380	4 3 7	11 10 20	0 0 1	4 3 7	13 12 25	210 187 397	9 8 17	210 186 396
Wochenendvk.:	Sa - So	2	+ - G	6 6 12	80 75 156	2 2 4	7 4 11	0 1 1	3 4 7	5 5 10	87 80 167	4 4 7	91 84 175
Gesamtverkehr:		6,81	+ - G	13 11 24	165 148 313	3 3 6	10 8 18	0 0 1	4 3 7	11 10 21	173 155 329	7 7 14	175 156 331



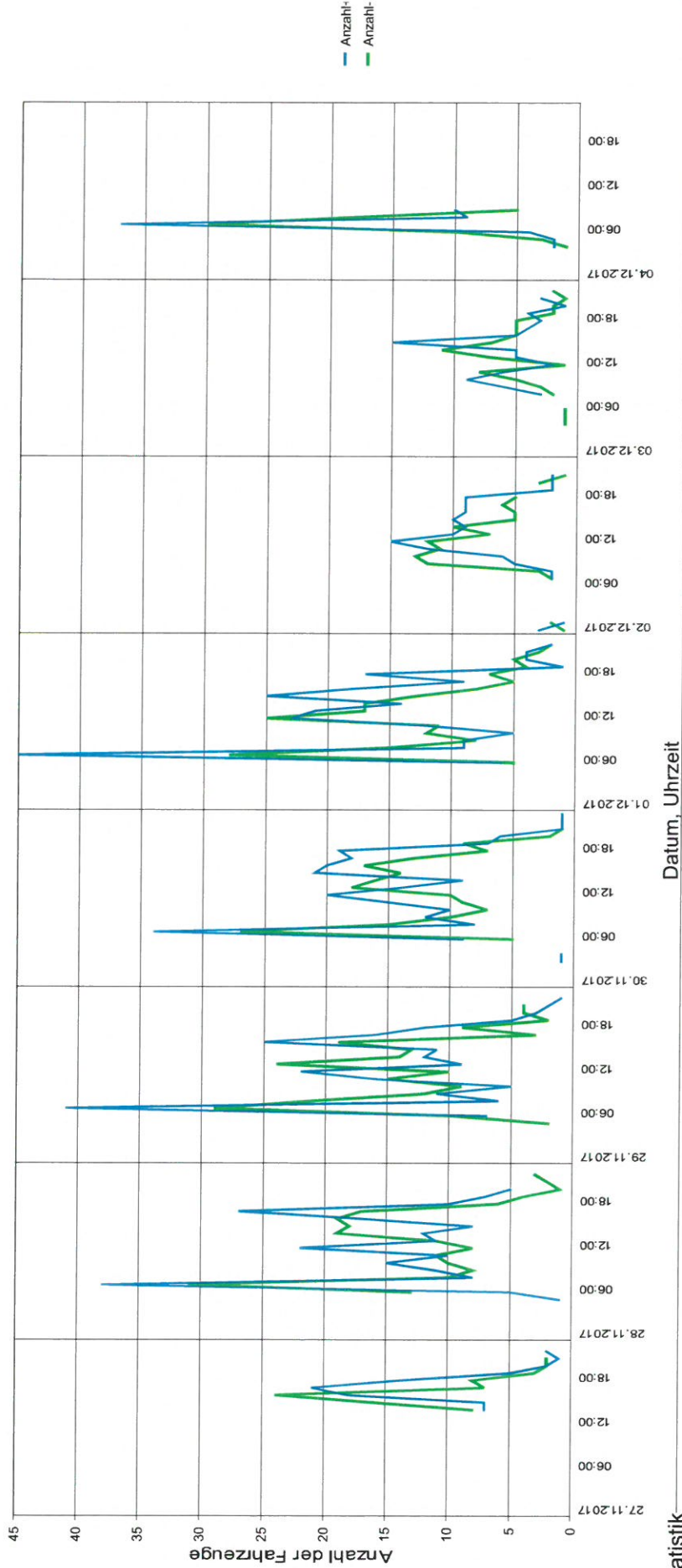
Sierzega Elektronik GmbH
 Thürnau 55, A-4062 Thening
 Tel.: +43-7221-64114-0, Fax:-14
 Mail: office@sierzega.at
 Web: www.sierzega.at



Wenn an dieser Stelle Ihr Logo mit Anschrift usw. stehen soll,
 so kopieren Sie eine entsprechende Grafik, gespeichert als "logo.wmf" (Windows Metafile)
 mit den Proportionen 1:10 (Breite:Länge) in das Programmverzeichnis dieser Software

To see your own logo with your address here at this place:
 Design a graphic file and save it as "logo.wmf" (Windows Metafile)
 with the proportions 1:10 (width to length) in the program folder of this software

Goschmeersweg OT Kirchdorf. Fahrtrichtung + = Kirchdorfer Straße - Westerfelder Straße



Statistik

Zeitraum:

Montag, 27. November 2017, 14:08 Uhr bis Montag, 4. Dezember 2017, 09:35 Uhr

Geschwindigkeitsübertretung:	0 %	Einspurig	Anzahl +	%	Anzahl -	%	Gesamt	%	V15 +	Vd +	V85 +	Vmax+	V15 -	Vd -	V85 -	Vmax -
Durchschnittl. Abstand:	1,7 sec	PKW	40	3,4	98	9,2	138	6,1	13	21	21	64	13	46	78	103
Kolonnenverkehr:	3 %	LKW	1125	94,5	939	88,2	2064	91,5	40	50	62	90	41	49	58	78
		LKW Zug	24	2	25	2,3	49	2,2	27	43	54	65	27	40	53	57
Schwerverkehrsanteil:	2 %	Gesamt	1	0,1	3	0,3	4	0,2	36	36	36	36	25	33	47	47
			1190	52,8	1065	47,2	2255	100	37	49	62	90	38	49	59	103



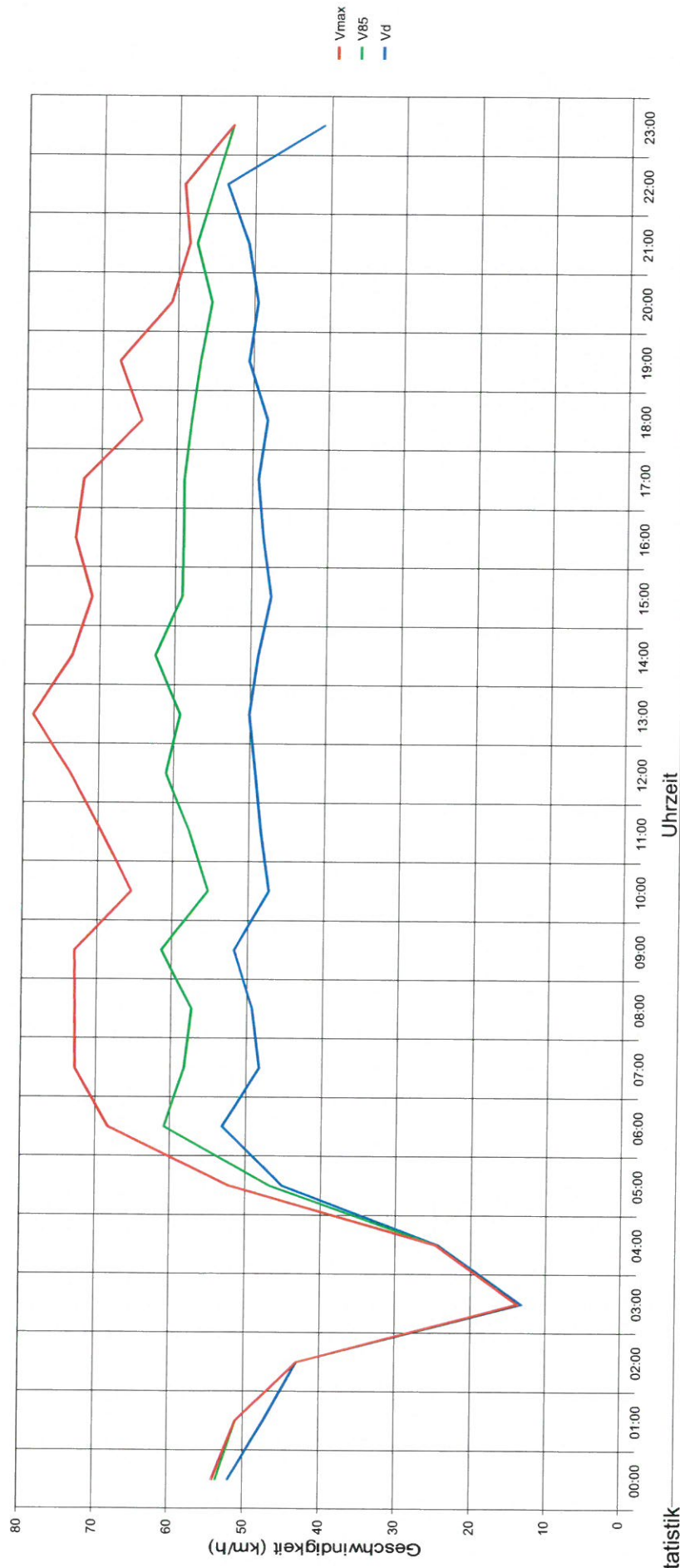
Sierzega Elektronik GmbH
 Thürnau 55, A-4062 Thening
 Tel.: +43-7221-64114-0, Fax: -14
 Mail: office@sierzega.at
 Web: www.sierzega.at



Wenn an dieser Stelle Ihr Logo mit Anschrift usw. stehen soll
 so kopieren Sie eine entsprechende Grafik, gespeichert als "logo.wmf" (Windows Metafile)
 mit den Proportionen 1:10 (Breite:Länge) in das Programmverzeichnis dieser Software

To see your own logo with your address here at this place:
 Design a graphic file and save it as "logo.wmf" (Windows Metafile)
 with the proportions 1:10 (width to length) in the program folder of this software

Goschmeersweg OT Kirchdorf. Fahrtrichtung + = Kirchdorfer Straße - Westerfelder Straße



Statistik

Zeitraum:

Montag, 27. November 2017, 14:08 Uhr bis Montag, 4. Dezember 2017, 09:35 Uhr

	Anzahl +	%	Anzahl -	%	Gesamt	%	V15 +	Vd +	V85 +	Vmax+	V15 -	Vd -	V85 -	Vmax -
Geschwindigkeitsübertretung:	40	3.4	98	9.2	138	6.1	13	21	21	64	13	46	78	103
Durchschnittl. Abstand:	1125	94.5	939	88.2	2064	91.5	40	50	62	90	41	49	58	78
Kolonnenverkehr:	24	2	25	2.3	49	2.2	27	43	54	65	27	40	53	57
LKW Zug	1	0.1	3	0.3	4	0.2	36	36	36	36	25	33	47	47
Schwerverkehrsanteil:	1190	52.8	1065	47.2	2255	100	37	49	62	90	38	49	59	103



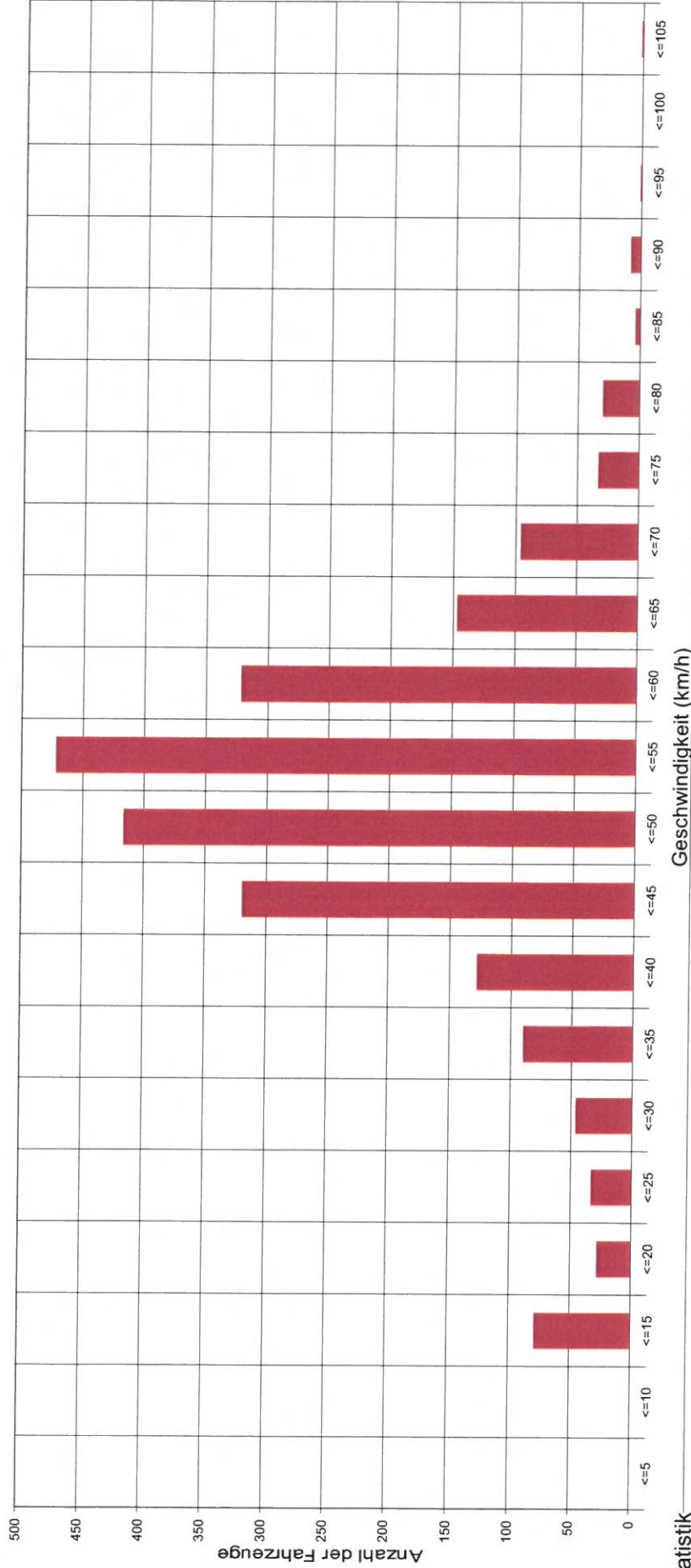
Sierzega Elektronik GmbH
 Thürrnau 55, A-4062 Thening
 Tel.: +43-7221-64114-0, Fax:-14
 Mail: office@sierzega.at
 Web: www.sierzega.at



Wenn an dieser Stelle Ihr Logo mit Anschrift usw. stehen soll,
 so kopieren Sie eine entsprechende Grafik, gespeichert als "logo.wmf" (Windows Metafile)
 mit den Proportionen 1:10 (Breite:Länge) in das Programmverzeichnis dieser Software

To see your own logo with your address here at this place:
 Design a graphic file and save it as "logo.wmf" (Windows Metafile)
 with the proportions 1:10 (width to length) in the program folder of this software

Goschmeersweg OT Kirchdorf. Fahrtrichtung + = Kirchdorfer Straße - Westerfelder Straße



Statistik

Zeitraum:

Montag, 27. November 2017, 14:08 Uhr bis Montag, 4. Dezember 2017, 09:35 Uhr

	Anzahl +	%	Anzahl -	%	Gesamt	%	V15 +	Vd +	V85 +	Vmax +	V15 -	Vd -	V85 -	Vmax -
Geschwindigkeitsübertretung: 0 %	40	3,4	98	9,2	138	6,1	13	21	21	64	13	46	78	103
Durchschnittl. Abstand: 1,7 sec PKW	1125	94,5	939	88,2	2064	91,5	40	50	62	90	41	49	58	78
Kolonnenverkehr: 3 %	24	2	25	2,3	49	2,2	27	43	54	65	27	40	53	57
LKW Zug	1	0,1	3	0,3	4	0,2	36	36	36	36	25	33	47	47
Schwerverkehrsanteil: 2 %	1190	52,8	1065	47,2	2255	100	37	49	62	90	38	49	59	103

