

Gegenüberstellung der Verkehrszählungen 2016 - 2017 Hoher Weg OT Kirchdorf

Zählungen Hoher Weg

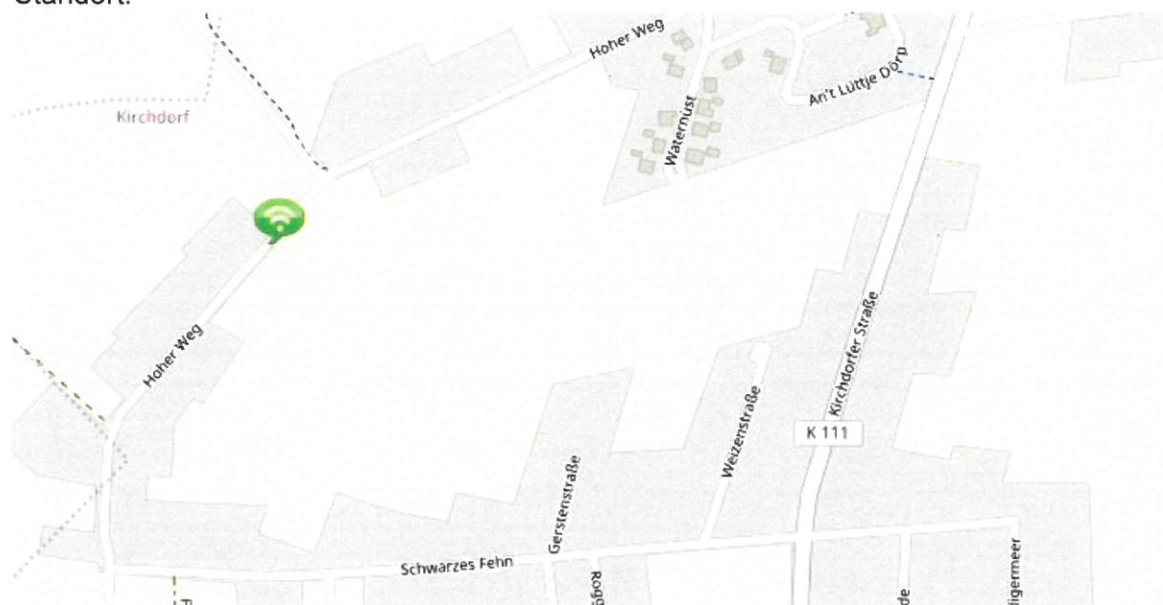
Durchschnittliche tägliche Verkehrsstärken	2016 Fahrzeuge	2017 Fahrzeuge	Differenz
Gesamtverkehr	773	777	4
Schwarzes Fehn => Kirchdorfer Straße	377	391	14
Kirchdorfer Straße => Schwarzes Fehn	396	385	-11
Werkverkehr	907	899	-8
Schwarzes Fehn => Kirchdorfer Straße	443	451	8
Kirchdorfer Straße => Schwarzes Fehn	464	448	-16
Wochenendverkehr	504	480	-24
Schwarzes Fehn => Kirchdorfer Straße	244	246	2
Kirchdorfer Straße => Schwarzes Fehn	260	234	-26

Keine gravierenden Veränderungen

Verkehrszählung Hoher Weg OT Kirchdorf vom 12.12.2017 – 19.12.2017

eingesetztes Gerät: 5005458

Standort:



Der Standort des eingesetzten Geräts befindet sich innerhalb der geschlossenen Ortschaft in einer Tempo 30-Zone.

Insgesamt wurden **5.311 Fahrzeuge** von dem Verkehrszählgerät 5005458 erfasst.

Fahrtrichtung + = Schwarzes Fehn – Kirchorfer Straße

2.677 Fahrzeuge

85 % der Kraftfahrzeugführer fuhren eine Geschwindigkeit von 41 km/h

Fahrtrichtung - = Kirchorfer Straße – Schwarzes Fehn

2.634 Fahrzeuge

85 % der Kraftfahrzeugführer fuhren eine Geschwindigkeit von 40 km/h

Durchschnittliche tägliche Verkehrsstärken

Gesamtverkehr: 777 Fahrzeuge
- Richtung: 385 Fahrzeuge
+ Richtung: 391 Fahrzeuge

Werkverkehr: 899 Fahrzeuge
- Richtung 448 Fahrzeuge
+Richtung 451 Fahrzeuge

Wochenendverkehr: 480 Fahrzeuge
- Richtung:234 Fahrzeuge
+ Richtung: 246 Fahrzeuge

Detailauswertung Dienstag, 12. Dezember 2017, 12:27 Uhr bis Dienstag, 19. Dezember 2017, 08:34 Uhr

Auswertung:	PKW						LKW						LKW Zug						LKW + LKW Zug						Gesamt:					
	Anzahl	Anteil [%]	Vd km/h	V85 km/h	Vmax km/h	Anzahl	Anteil [%]	Vd km/h	V85 km/h	Vmax km/h	Anzahl	Anteil [%]	Vd km/h	V85 km/h	Vmax km/h	Anzahl	Anteil [%]	Vd km/h	V85 km/h	Vmax km/h	Anzahl	Anteil [%]	Vd km/h	V85 km/h	Vmax km/h	Anzahl	Anteil [%]	Vd km/h	V85 km/h	Vmax km/h
Tag:	1754	90,1	34	42	58	36	1,8	32	38	46	6	0,3	30	34	38	42	2,2	32	38	46	1947	36,7	33	41	58	1947	36,7	33	41	58
Abend:	152	93,3	34	41	54	1	0,6	16	16	16	0	0				1	0,6	16	16	16	163	3,1	33	41	54	163	3,1	33	41	54
Nacht:	62	89,9	36	43	63	0	0				0	0				0	0				69	1,3	34	42	63	69	1,3	34	42	63
16 Stunden:	1910	90,4	34	42	58	37	1,8	31	37	46	6	0,3	30	34	38	43	2	31	38	46	2114	39,8	33	41	58	2114	39,8	33	41	58
Werkverkehr:	1972	90,3	34	42	63	37	1,7	31	37	46	6	0,3	30	34	38	43	2	31	38	46	2184	41,1	33	41	63	2184	41,1	33	41	63
Wochenendvk.:	468	94,9	34	43	63	5	1	32	35	44	0	0				5	1	32	35	44	493	9,3	33	42	63	493	9,3	33	42	63
Gesamtverkehr:	2440	91,1	34	42	63	42	1,6	32	38	46	6	0,2	30	34	38	48	1,8	31	38	46	2677	50,4	33	41	63	2677	50,4	33	41	63
Tag:	1790	89,6	33	39	61	41	2,1	30	39	43	4	0,2	29	28	37	45	2,3	30	39	43	1997	37,6	31	39	61	1997	37,6	31	39	61
Abend:	114	95	34	41	50	1	0,8	40	40	40	1	0,8	24	24	24	2	1,7	32	40	40	120	2,3	33	40	50	120	2,3	33	40	50
Nacht:	41	89,1	36	44	51	0	0				0	0				0	0				46	0,9	34	44	51	46	0,9	34	44	51
16 Stunden:	1908	90	33	40	61	42	2	30	39	43	5	0,2	28	28	37	47	2,2	30	39	43	2121	39,9	31	39	61	2121	39,9	31	39	61
Werkverkehr:	1949	89,9	33	40	61	42	1,9	30	39	43	5	0,2	28	28	37	47	2,2	30	39	43	2167	40,8	31	39	61	2167	40,8	31	39	61
Wochenendvk.:	430	92,1	33	41	63	4	0,9	28	33	34	0	0				4	0,9	28	33	34	467	8,8	32	41	63	467	8,8	32	41	63
Gesamtverkehr:	2379	90,3	33	40	63	46	1,7	30	39	43	5	0,2	28	28	37	51	1,9	30	39	43	2634	49,6	32	40	63	2634	49,6	32	40	63
Tag:	3544	89,9	33	41	61	77	2	31	38	46	10	0,3	30	34	38	87	2,2	31	38	46	3944	74,3	32	40	61	3944	74,3	32	40	61
Abend:	266	94	34	41	54	2	0,7	28	40	40	1	0,4	24	24	24	3	1,1	27	40	40	283	5,3	33	41	54	283	5,3	33	41	54
Nacht:	103	89,6	36	44	63	0	0				0	0				0	0				115	2,2	34	44	63	115	2,2	34	44	63
16 Stunden:	3818	90,2	33	41	61	79	1,9	31	39	46	11	0,3	29	34	38	90	2,1	30	38	46	4235	79,7	32	40	61	4235	79,7	32	40	61
Werkverkehr:	3921	90,1	33	41	63	79	1,8	31	39	46	11	0,3	29	34	38	90	2,1	30	38	46	4351	81,9	32	40	63	4351	81,9	32	40	63
Wochenendvk.:	898	93,5	34	42	63	9	0,9	31	35	44	0	0				9	0,9	31	35	44	960	18,1	33	42	63	960	18,1	33	42	63
Gesamtverkehr:	4819	90,7	33	41	63	88	1,7	31	39	46	11	0,2	29	34	38	99	1,9	30	38	46	5311	100	32	41	63	5311	100	32	41	63

+ Richtung

- Richtung

Gesamt



Detailauswertung Dienstag, 12. Dezember 2017, 12:27 Uhr bis Dienstag, 19. Dezember 2017, 08:34 Uhr

Durchschnittliche Verkehrsstärken																
Auswertung:	Von - Bis	Tage	Rtg.	Tag:			Abend:			Nacht:			16 Stunden:			DTV
				DV [KFZ/h]	DV [KFZ/13h]	DV [KFZ/3h]	DV [KFZ/h]	DV [KFZ/3h]	DV [KFZ/h]	DV [KFZ/8h]	DV [KFZ/h]	DV [KFZ/16h]	DV [KFZ/h]	DV [KFZ/16h]	DV [KFZ/h]	
Von - Bis				06:00 - 18:59	19:00 - 21:59	22:00 - 05:59	06:00 - 21:59					06:00 - 21:59			00:00 - 23:59	
Tage				6,701	7	7	6,757					6,838				
Werkverkehr:	Mo - Fr	4,838	+	32	414	11	33	2	14	28	444	19	451			
				33	425	8	24	1	9	28	446	19	448			
				65	839	19	57	3	23	56	890	37	899			
Wochenendvk.:	Sa - So	2	-	15	197	10	29	3	20	14	226	10	246			
				15	198	8	23	1	11	14	222	10	234			
				30	395	18	52	4	31	28	448	20	480			
Gesamtverkehr:		6,838	G	27	350	11	32	2	16	24	380	16	391			
				28	357	8	24	1	10	24	380	16	385			
				54	707	19	55	3	25	48	760	32	777			



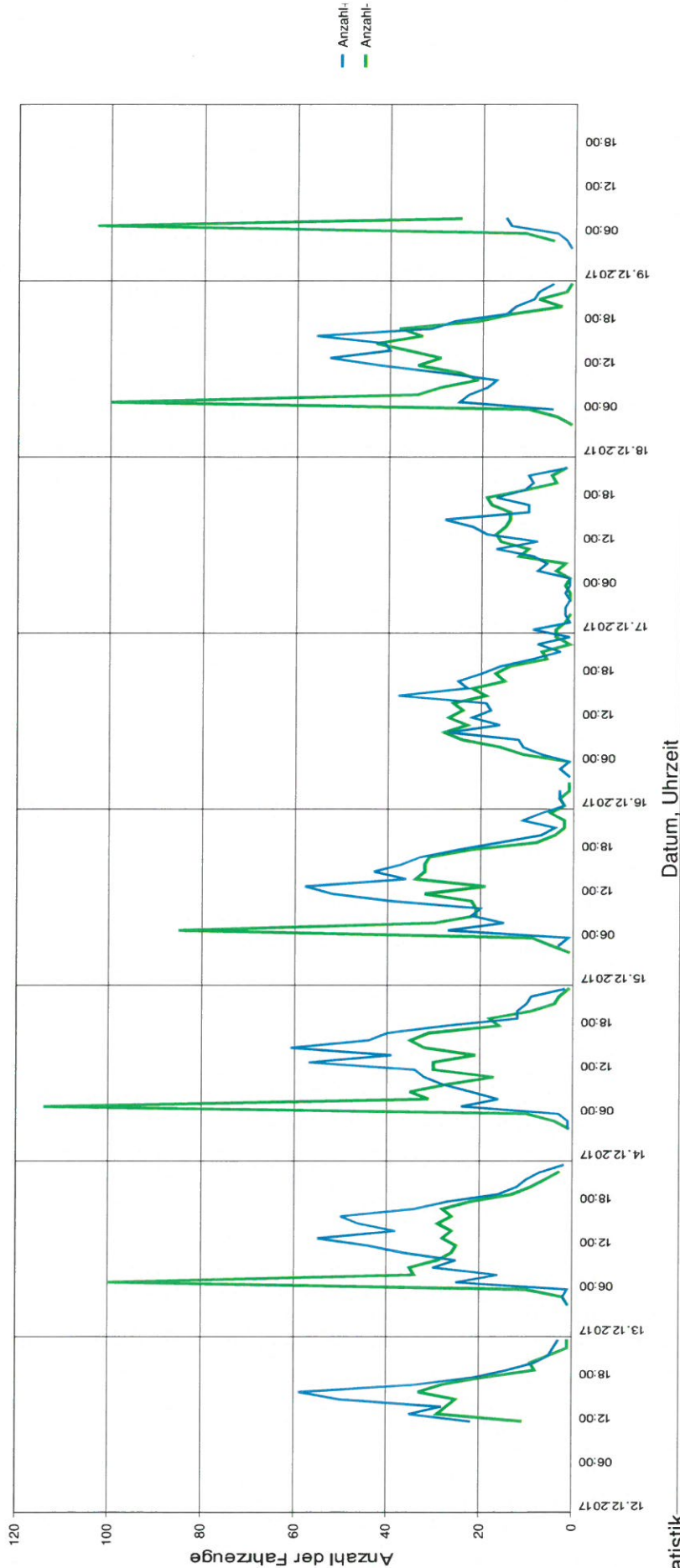
Sierzega Elektronik GmbH
 Thürnau 55, A-4062 Thening
 Tel.: +43-7221-64114-0, Fax: -14
 Mail: office@sierzega.at
 Web: www.sierzega.at

Wenn an dieser Stelle Ihr Logo mit Anschrift usw. stehen soll,
 so kopieren Sie eine entsprechende Grafik, gespeichert als "logo.wmf" (Windows Metafile)
 mit den Proportionen 1:10 (Breite:Länge) in das Programmverzeichnis dieser Software

To see your own logo with your address here at this place:
 Design a graphic file and save it as "logo.wmf" (Windows Metafile)
 with the proportions 1:10 (width to length) in the program folder of this software



Hoher Weg OT Kirchdorf, Fahrtrichtung + = Schwarzes Fehn - Kirchdorfer Straße



Statistik

Zeitraum:

Dienstag, 12. Dezember 2017, 12:27 Uhr bis Dienstag, 19. Dezember 2017, 08:34 Uhr

Geschwindigkeitsübertretung:	0 %	Einspurig	189	7,1	%	Anzahl -	204	7,7	%	Gesamt	393	7,4	%	V15 +	13	18	24	49	Vmax +	49	14	19	24	43
Durchschnittl. Abstand:	1,7 sec	PKW	2415	90,2	%	Anzahl -	2354	89,4	%	Gesamt	4769	89,8	%	V15 -	29	37	45	67	Vmax -	67	28	35	43	67
Kolonnenverkehr:	6 %	LKW	66	2,5	%	Anzahl -	69	2,6	%	Gesamt	135	2,5	%	Vd +	28	35	41	49	Vmax -	41	21	32	43	52
Schwerverkehrsanteil:	3 %	LKW Zug	7	0,3	%	Anzahl -	7	0,3	%	Gesamt	14	0,3	%	Vd -	26	32	36	41	Vmax -	36	26	30	30	40
		Gesamt	2677	50,4	%	Anzahl -	2634	49,6	%	Gesamt	5311	100	%	V15 +	27	35	44	67	Vmax +	67	26	34	43	67



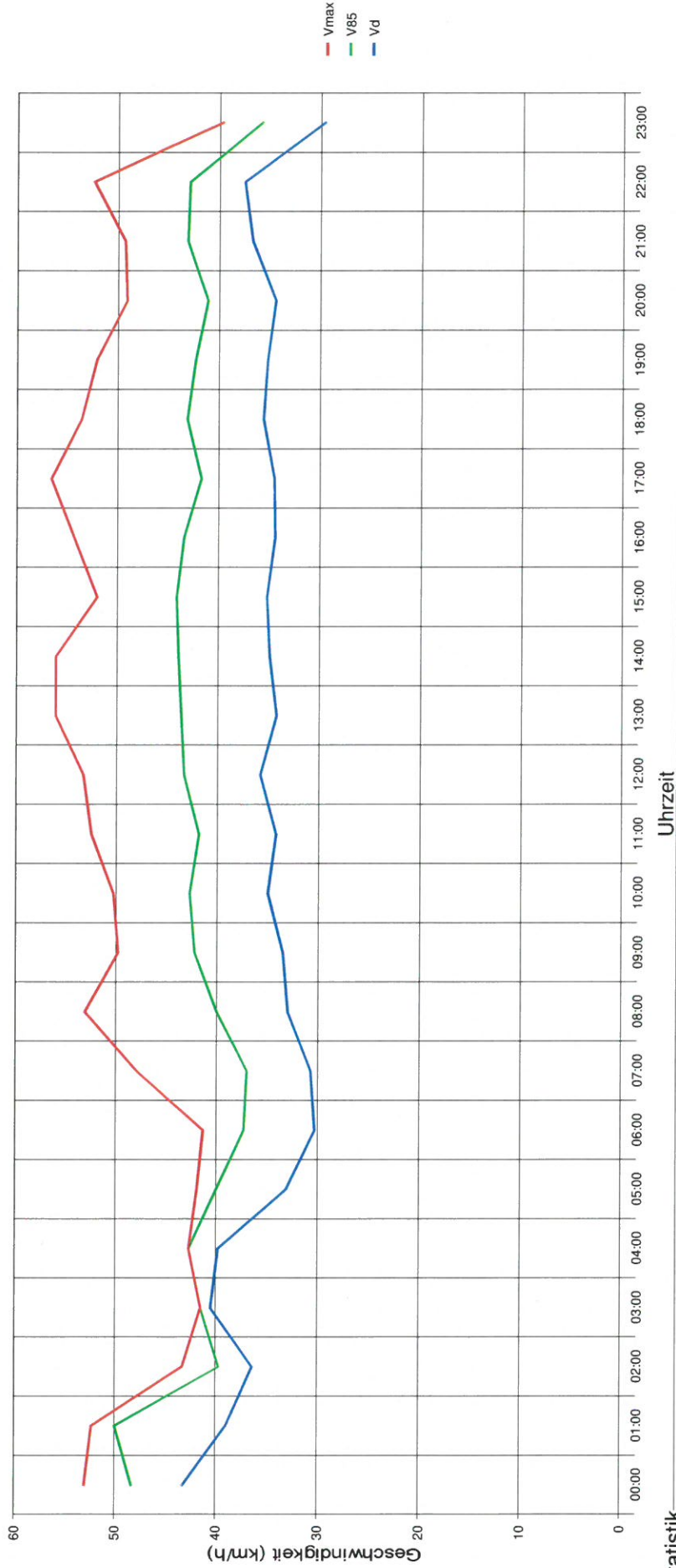
Sierzega Elektronik GmbH
 Thürnau 55, A-4062 Thening
 Tel.: +43-7221-64114-0, Fax: -14
 Mail: office@sierzega.at
 Web: www.sierzega.at

Wenn an dieser Stelle Ihr Logo mit Anschrift usw. stehen soll,
 so kopieren Sie eine entsprechende Grafik, gespeichert als "logo.wmf" (Windows Metafile)
 mit den Proportionen 1:10 (Breite:Länge) in das Programmverzeichnis dieser Software

To see your own logo with your address here at this place:
 Design a graphic file and save it as "logo.wmf" (Windows Metafile)
 with the proportions 1:10 (width to length) in the program folder of this software



Hoher Weg OT Kirchdorf, Fahrtrichtung + = Schwarzes Fehn - Kirchdorfer Straße



Statistik

Zeitraum:

Dienstag, 12. Dezember 2017, 12:27 Uhr bis Dienstag, 19. Dezember 2017, 08:34 Uhr

	Anzahl +	%	Anzahl -	%	Gesamt	%	V15 +	Vd +	V85 +	Vmax +	V15 -	Vd -	V85 -	Vmax -
Geschwindigkeitsübertretung:	189	7,1	204	7,7	393	7,4	13	18	24	49	14	19	24	43
Durchschnittl. Abstand:	2415	90,2	2354	89,4	4769	89,8	29	37	45	67	28	35	43	67
Kolonnenverkehr:	66	2,5	69	2,6	135	2,5	28	35	41	49	21	32	43	52
LKW Zug	7	0,3	7	0,3	14	0,3	26	32	36	41	26	30	30	40
Schwerverkehrsanteil:	2677	50,4	2634	49,6	5311	100	27	35	44	67	26	34	43	67



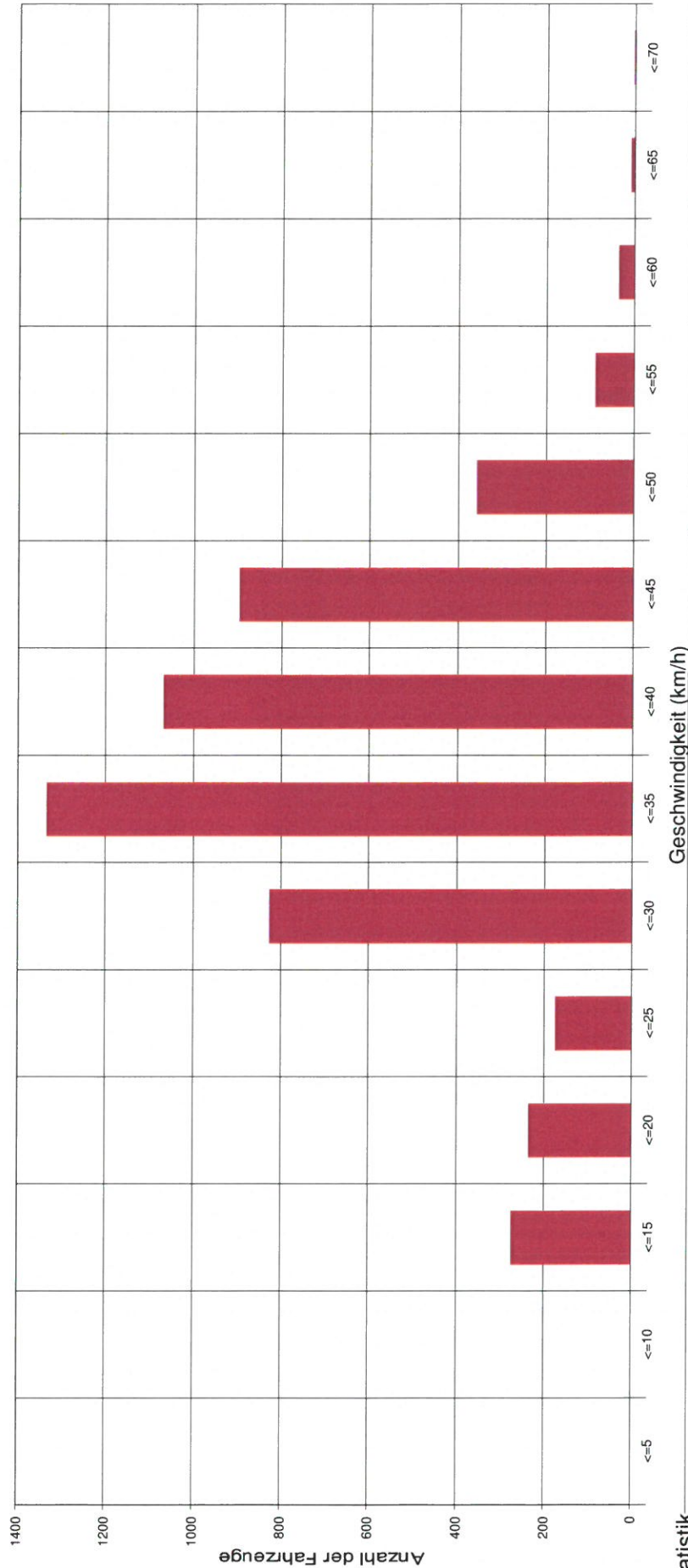
Sierzega Elektronik GmbH
 Thürnau 55, A-4062 Thening
 Tel.: +43-7221-64114-0, Fax: -14
 Mail: office@sierzega.at
 Web: www.sierzega.at

Wenn an dieser Stelle Ihr Logo mit Anschrift usw. stehen soll,
 so kopieren Sie eine entsprechende Grafik, gespeichert als "logo.wmf" (Windows Metafile)
 mit den Proportionen 1:10 (Breite:Länge) in das Programmverzeichnis dieser Software

To see your own logo with your address here at this place:
 Design a graphic file and save it as "logo.wmf" (Windows Metafile)
 with the proportions 1:10 (width to length) in the program folder of this software



Hoher Weg OT Kirchdorf, Fahrtrichtung + = Schwarzes Fehn - Kirchdorfer Straße



Statistik

Zeitraum:

Dienstag, 12. Dezember 2017, 12:27 Uhr bis Dienstag, 19. Dezember 2017, 08:34 Uhr

Geschwindigkeitsübertretung:	0 %	Einspurig	189	Anzahl +	%	Gesamt	%	V15 +	Vd +	V85 +	Vmax +	V15 -	Vd -	V85 -	Vmax -
Durchschnittl. Abstand:	1,7 sec	PKW	2415		7,1	393	7,4	13	18	24	49	14	19	24	43
Kolonnenverkehr:	6 %	LKW	66		90,2	4769	89,4	29	37	45	67	28	35	43	67
Schwerverkehrsanteil:	3 %	LKW Zug	7		2,5	135	2,5	28	35	41	49	21	32	43	52
		Gesamt	2677		0,3	14	0,3	26	32	36	41	26	30	30	40
					50,4	5311	100	27	35	44	67	26	34	43	67

