

Gegenüberstellung der Verkehrszählungen 2016 - 2017 Westerfelder Straße OT Haxtum

Zählungen Westerfelder Straße

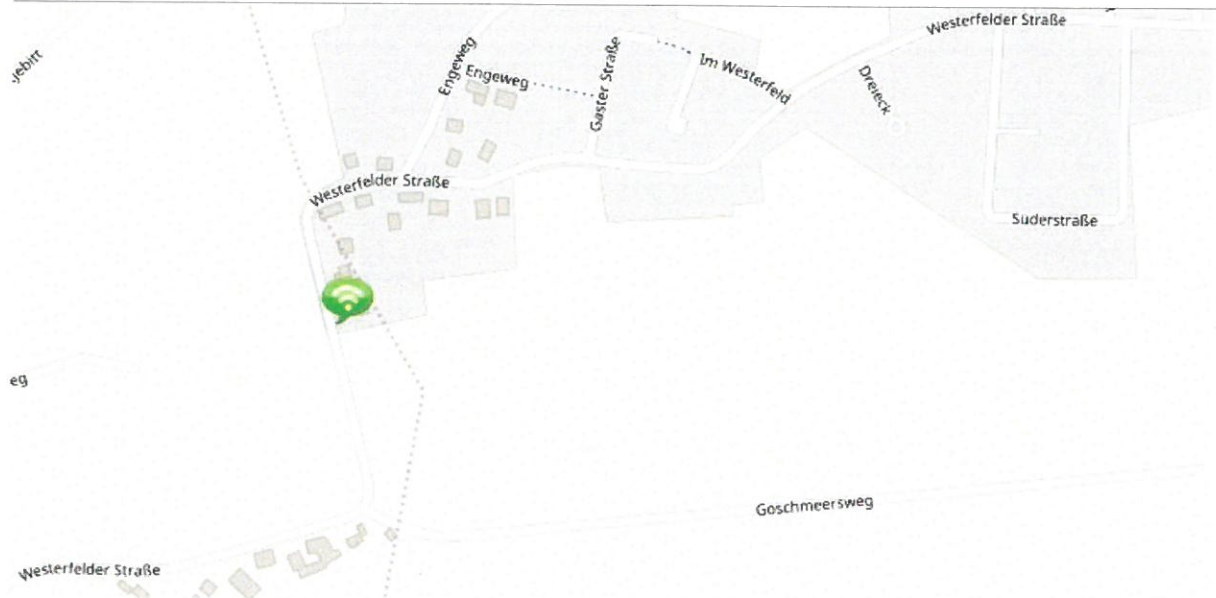
Durchschnittliche tägliche Verkehrsstärken	2016		2017		Differenz
	Fahrzeuge	Fahrzeuge	Fahrzeuge	Fahrzeuge	
Gesamtverkehr	275	312	37 *		
Haxtum => Kirchdorf	137	147	10 *		
Kirchdorf => Haxtum	138	165	27 *		
Werkverkehr	319	332	13		
Haxtum => Kirchdorf	160	158	-2		
Kirchdorf => Haxtum	158	175	17		
Wochenendverkehr	160	118	-42 *		
Haxtum => Kirchdorf	75	46	-29 *		
Kirchdorf => Haxtum	86	73	-13 *		

* Abbruch der Zählung am 25.11.2017 (Sa). Wochenendverkehr nur bedingt aussagekräftig.
Im Werkverkehr keine gravierenden Veränderungen.

Verkehrszählung Westerfelder Straße OT Haxtum vom 20.11.2017 – 25.11.2017

eingesetztes Gerät: 5005446

Standort:



Der Standort des eingesetzten Geräts befindet sich innerhalb der geschlossenen Ortschaft, am Beginn einer Tempo 30-Zone.

Insgesamt wurden **1.563 Fahrzeuge** von dem Verkehrszählgerät 5005446 erfasst.

Fahrtrichtung + = Haxtum – Kirchdorf

736 Fahrzeuge

85 % der Kraftfahrzeugführer fuhren eine Geschwindigkeit von 42 km/h

Fahrtrichtung - = Kirchdorf – Haxtum

827 Fahrzeuge

85 % der Kraftfahrzeugführer fuhren eine Geschwindigkeit von 43 km/h

Durchschnittliche tägliche Verkehrsstärken

Gesamtverkehr: 312 Fahrzeuge
- Richtung: 165 Fahrzeuge
+ Richtung: 147 Fahrzeuge

Werksverkehr: 332 Fahrzeuge
- Richtung 175 Fahrzeuge
+ Richtung 158 Fahrzeuge

Wochenendverkehr: 118 Fahrzeuge
- Richtung: 73 Fahrzeuge
+ Richtung: 46 Fahrzeuge

Detailauswertung Montag, 20. November 2017, 11:14 Uhr bis Samstag, 25. November 2017, 11:33 Uhr

Auswertung:	PKW						LKW						LKW + LKW Zug						Gesamt:						
	Anzahl	Anteil [%]	Vd km/h	V85 km/h	Vmax km/h	Anzahl	Anteil [%]	Vd km/h	V85 km/h	Vmax km/h	Anzahl	Anteil [%]	Vd km/h	V85 km/h	Vmax km/h	Anzahl	Anteil [%]	Vd km/h	V85 km/h	Vmax km/h	Anzahl	Anteil [%]	Vd km/h	V85 km/h	Vmax km/h
Tag:	539	85,2	35	43	60	20	3,2	27	38	47	8	1,3	22	26	39	28	4,4	26	38	47	633	40,5	32	42	60
Abend:	46	83,6	36	42	47	0	0				0	0				0	0				55	3,5	33	41	47
Nacht:	24	96	34	41	49	0	0				0	0				0	0				25	1,6	33	41	49
16 Stunden:	585	85	35	42	60	20	2,9	27	38	47	8	1,2	22	26	39	28	4,1	26	38	47	688	44	32	42	60
Werkverkehr:	610	85,4	35	42	60	20	2,8	27	38	47	8	1,1	22	26	39	28	3,9	26	38	47	714	45,7	32	42	60
Wochenendvk.:	18	81,8	34	41	47	0	0				0	0				0	0				22	1,4	31	41	47
Gesamtverkehr:	628	85,3	35	43	60	20	2,7	27	38	47	8	1,1	22	26	39	28	3,8	26	38	47	736	47,1	32	42	60
Tag:	646	90,3	36	44	62	13	1,8	34	40	44	0	0				13	1,8	34	40	44	715	45,7	35	43	62
Abend:	55	93,2	37	43	56	0	0				0	0				0	0				59	3,8	35	42	56
Nacht:	17	94,4	37	44	50	0	0				0	0				0	0				18	1,2	36	44	50
16 Stunden:	701	90,6	36	44	62	13	1,7	34	40	44	0	0				13	1,7	34	40	44	774	49,5	35	43	62
Werkverkehr:	718	90,7	36	44	62	13	1,6	34	40	44	0	0				13	1,6	34	40	44	792	50,7	35	43	62
Wochenendvk.:	31	88,6	35	40	48	1	2,9	32	32	32	0	0				1	2,9	32	32	32	35	2,2	33	40	48
Gesamtverkehr:	749	90,6	36	44	62	14	1,7	34	40	44	0	0				14	1,7	34	40	44	827	52,9	35	43	62
Tag:	1185	87,9	36	43	62	33	2,4	30	40	47	8	0,6	22	26	39	41	3	28	40	47	1348	86,2	34	43	62
Abend:	101	88,6	36	42	56	0	0				0	0				0	0				114	7,3	34	42	56
Nacht:	41	95,3	35	43	50	0	0				0	0				0	0				43	2,8	34	43	50
16 Stunden:	1286	88	36	43	62	33	2,3	30	40	47	8	0,5	22	26	39	41	2,8	28	40	47	1462	93,5	34	43	62
Werkverkehr:	1328	88,2	36	43	62	33	2,2	30	40	47	8	0,5	22	26	39	41	2,7	28	40	47	1506	96,4	34	43	62
Wochenendvk.:	49	86	35	41	48	1	1,8	32	32	32	0	0				1	1,8	32	32	32	57	3,6	32	40	48
Gesamtverkehr:	1377	88,1	36	43	62	34	2,2	30	40	47	8	0,5	22	26	39	42	2,7	28	40	47	1563	100	33	43	62



Detailauswertung Montag, 20. November 2017, 11:14 Uhr bis Samstag, 25. November 2017, 11:33 Uhr

Durchschnittliche Verkehrsstärken													
Auswertung:	Von - Bis	Tage	Rtg.	Tag:	Abend:	Nacht:	16 Stunden:			DTV			
				06:00 - 18:59	19:00 - 21:59	22:00 - 05:59	06:00 - 21:59			00:00 - 23:59			
				5,024	5	5	5,02			5,013			
				DV [KFZ/h]	DV [KFZ/h]	DV [KFZ/h]	DV [KFZ/h]	DV [KFZ/h]	DV [KFZ/h]	DV [KFZ/h]	DV [KFZ/h]	DV [KFZ/h]	DTV [KFZ/24h]
Werkverkehr:	Mo - Fr	4,532	+	11	138	4	11	1	6	9	147	7	158
				12	156	4	12	1	4	10	166	7	175
				23	293	8	23	1	10	20	313	14	332
Wochenendvk.:	Sa - So	0,481	-	3	42	0	0	1	5	3	52	2	46
				6	77	0	0	0	3	6	95	3	73
				9	119	0	0	1	8	9	147	5	118
Gesamtverkehr:		5,013	G	10	130	4	11	1	6	9	141	6	147
				11	149	4	12	1	4	10	161	7	165
				21	278	8	23	1	10	19	301	13	312



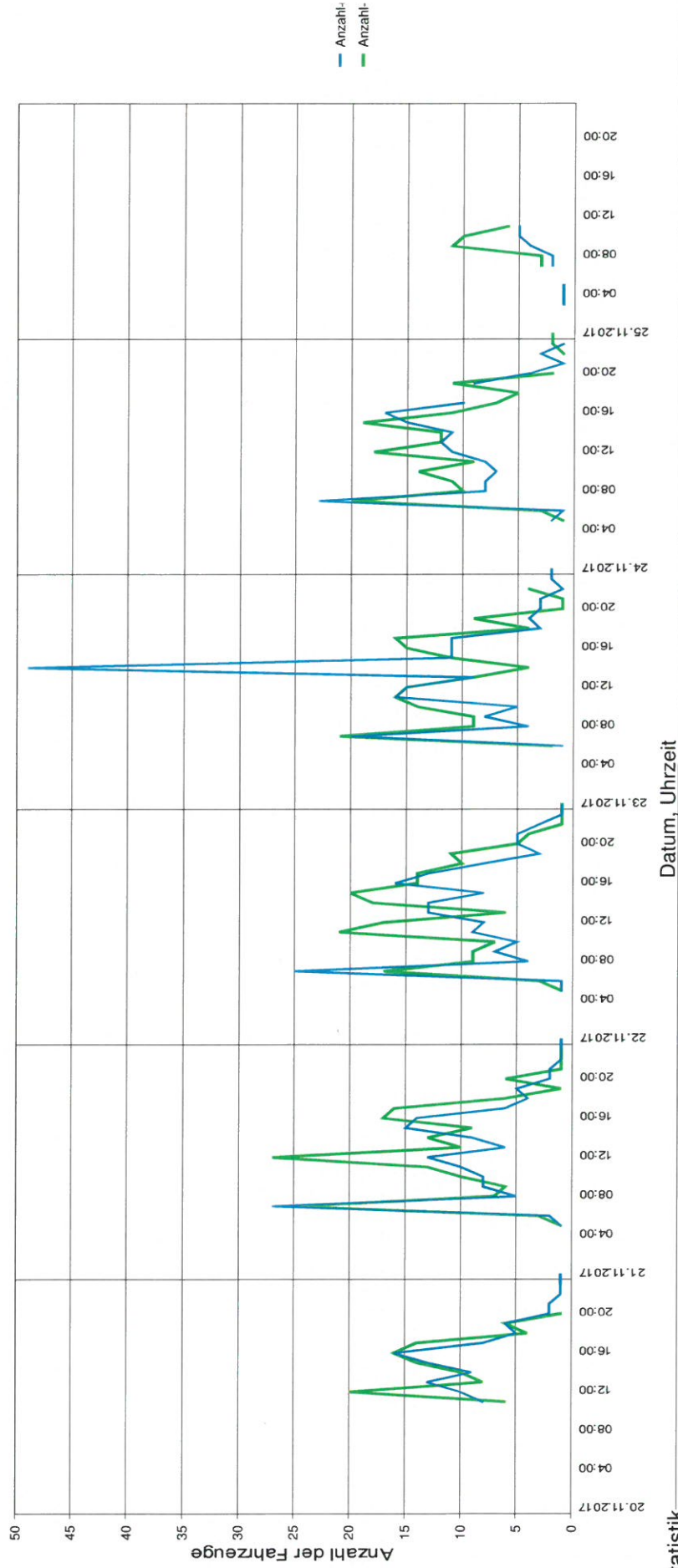
Sierzega Elektronik GmbH
 Thürnau 55, A-4062 Thening
 Tel.: +43-7221-64114-0, Fax:-14
 Mail: office@sierzega.at
 Web: www.sierzega.at

Wenn an dieser Stelle Ihr Logo mit Anschrift usw. stehen soll,
 so kopieren Sie eine entsprechende Grafik, gespeichert als "logo.wmf" (Windows Metafile)
 mit den Proportionen 1:10 (Breite:Länge) in das Programmverzeichnis dieser Software

To see your own logo with your address here at this place:
 Design a graphic file and save it as "logo.wmf" (Windows Metafile)
 with the proportions 1:10 (width to length) in the program folder of this software



Westerfelder Straße OT Haxtum, Fahrtrichtung +Haxtum - Kirchdorf



Statistik

Zeitraum:

Montag, 20. November 2017, 11:14 Uhr bis Samstag, 25. November 2017, 11:33 Uhr

Geschwindigkeitsübertretung:	0 %	Einspurig	80	10,9	%	Anzahl -	64	7,7	%	Gesamt	144	9,2	%	V15 +	11	16	19	44	11	15	17	38
Durchschnittl. Abstand:	1,7 sec	PKW	628	85,3	%	Anzahl -	749	90,6	%	Gesamt	1377	88,1	%	V15 +	28	35	43	60	29	36	44	62
Kolonnenverkehr:	4 %	LKW	20	2,7	%	Anzahl -	14	1,7	%	Gesamt	34	2,2	%	V15 +	11	27	38	47	27	34	40	44
Schwerverkehrsanteil:	3 %	LKW Zug	8	1,1	%	Anzahl -	0	0	%	Gesamt	8	0,5	%	V15 +	12	22	26	39				
		Gesamt	736	47,1	%	Anzahl -	827	52,9	%	Gesamt	1563	100	%	V15 +	19	32	42	60	26	35	43	62



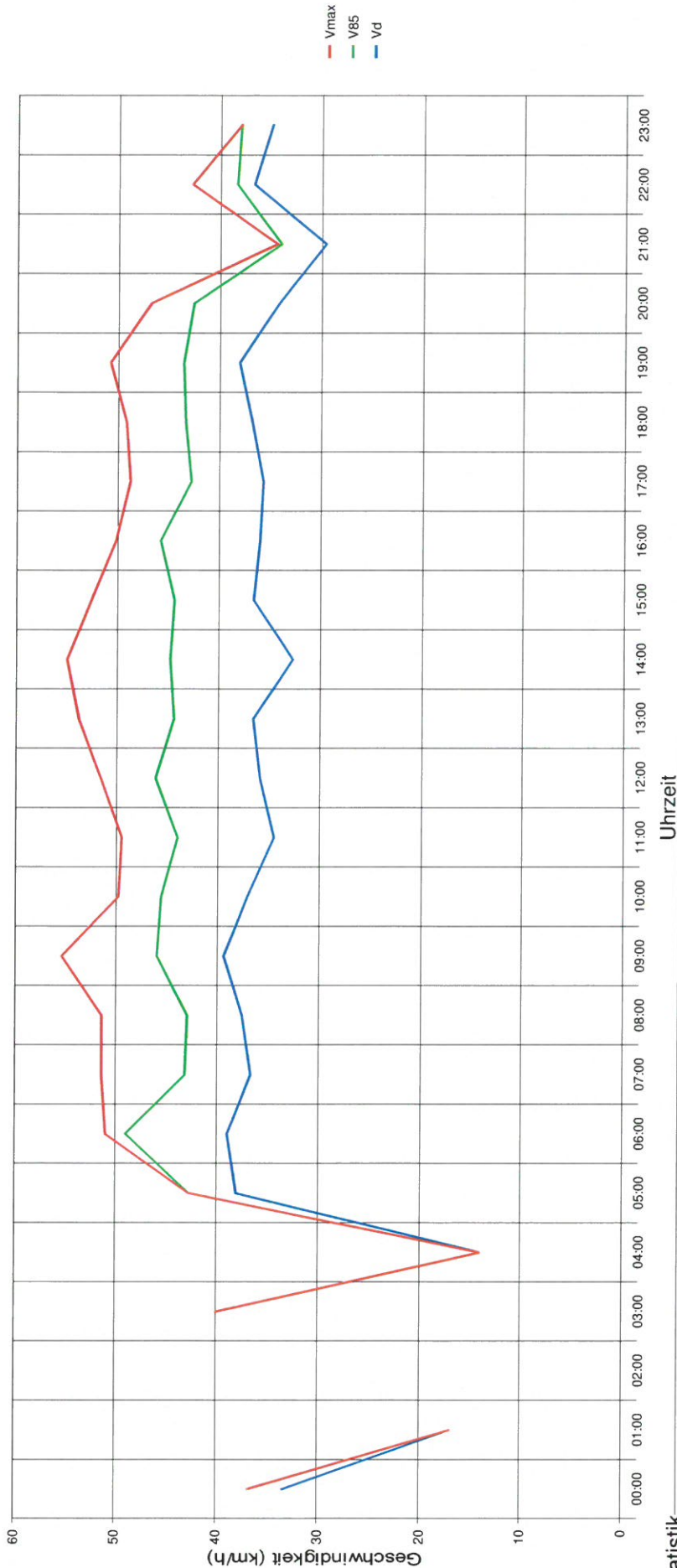
Sierzega Elektronik GmbH
 Thürnau 55, A-4062 Thening
 Tel.: +43-7221-64114-0, Fax: -14
 Mail: office@sierzega.at
 Web: www.sierzega.at

Wenn an dieser Stelle Ihr Logo mit Anschrift usw. stehen soll,
 so kopieren Sie eine entsprechende Grafik, gespeichert als "logo.wmf" (Windows Metafile)
 mit den Proportionen 1:10 (Breite:Länge) in das Programmverzeichnis dieser Software

To see your own logo with your address here at this place:
 Design a graphic file and save it as "logo.wmf" (Windows Metafile)
 with the proportions 1:10 (width to length) in the program folder of this software



Westerfelder Straße OT Haxtum, Fahrtrichtung +Haxtum - Kirchdorf



Statistik

Zeitraum:

Montag, 20. November 2017, 11:14 Uhr bis Samstag, 25. November 2017, 11:33 Uhr

	Anzahl +	%	Anzahl -	%	Gesamt	%	V15 +	Vd +	V85 +	Vmax +	V15 -	Vd -	V85 -	Vmax -
Geschwindigkeitsübertretung:	80	10,9	64	7,7	144	9,2	12	17	20	47	12	16	18	41
Durchschnittl. Abstand:	623	84,6	722	87,3	1345	86,1	30	37	46	64	31	39	47	66
Kolonnenverkehr:	23	3,1	30	3,6	53	3,4	12	28	41	50	24	35	42	51
LKW Zug	10	1,4	11	1,3	21	1,3	13	25	28	45	29	36	43	47
Schwerverkehrsanteil:	736	47,1	827	52,9	1563	100	20	35	45	64	28	37	46	66



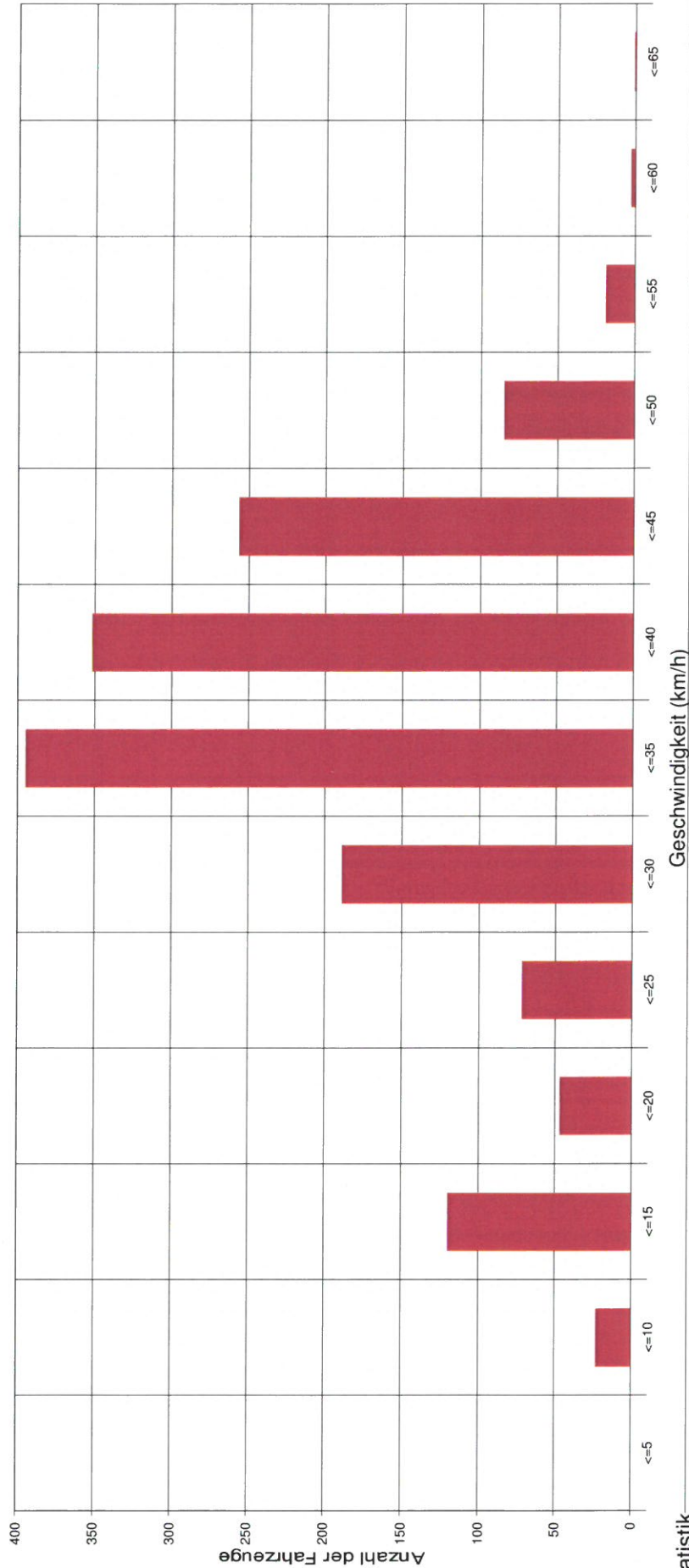
Sierzega Elektronik GmbH
 Thürnau 55, A-4062 Thening
 Tel.: +43-7221-64114-0, Fax: -14
 Mail: office@sierzega.at
 Web: www.sierzega.at

Wenn an dieser Stelle Ihr Logo mit Anschrift usw. stehen soll,
 so kopieren Sie eine entsprechende Grafik, gespeichert als "logo.wmf" (Windows Metafile)
 mit den Proportionen 1:10 (Breite:Länge) in das Programmverzeichnis dieser Software

To see your own logo with your address here at this place:
 Design a graphic file and save it as "logo.wmf" (Windows Metafile)
 with the proportions 1:10 (width to length) in the program folder of this software



Westerfelder Straße OT Haxtum, Fahrtrichtung +Haxtum - Kirchdorf



Statistik

Zeitraum:

Montag, 20. November 2017, 11:14 Uhr bis Samstag, 25. November 2017, 11:33 Uhr

Geschwindigkeitsübertretung:	0 %	Einspurig	80	Anzahl +	%	Anzahl -														
Durchschnittl. Abstand:	1,7 sec	PKW	628		10,9	64	Gesamt	%	V15 +	Vd +	V85 +	Vmax+	V15 -	Vd -	V85 -	Vmax -				
Kolonnenverkehr:	4 %	LKW	20		85,3	749			11	16	19	44	11	15	17	38				
		LKW Zug	8		2,7	14			28	35	43	60	29	36	44	62				
Schwerverkehrsanteil:	3 %	Gesamt	736		1,1	0			11	27	38	47	27	34	40	44				
					47,1	827			12	22	26	39								
					52,9	1563			19	32	42	60	26	35	43	62				

