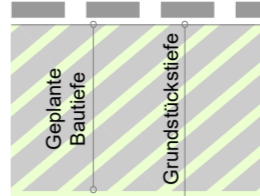

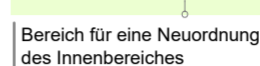


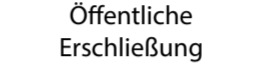








Planzeichen

-  Geltungsbereich der 1. Änderung des Bebauungsplanes Nr. 173
-  Private Grundstücke
-  Baufelder
-  Private Freiräume
Flächen für Nebenanlagen
-  Öffentliche Flächen
-  Öffentliche Grünflächen
-  Öffentliche Erschließung
-  Kraftfahrzeuge (Anbindung der Stellplatzanlage)
-  Innere fußläufige Erschließung des Quartiers
-  Rückwärtige fußläufige Anbindung der Grundstücke
-  Zu erhaltender Baumbestand
-  Derzeit in der Umsetzung befindliche Maßnahmen
A - Umnutzung Ecke Kleine Mühlenwallstraße / Wallstraße
B - Baumaßnahme Norderstraße

GEMEINDE / AUFTRAGGEBER

STADT AURICH

PLANINHALT

I. ÄNDERUNG DES BEBAUUNGSPLANES NR. 173 „SÜDLICH KLEINE MÜHLENWALLSTRASSE“

Städtebauliches Neuordnungskonzept

PROJEKT - NR.	PROJEKTBEARB.	PLANSTAND	MAßSTAB	BLATTGR.	DATUM
AUR_BPL173/I_03_17	JPS	Vorentwurf	1: 500	590 x 420 mm	10.05.2018

PLANVERFASSER

johann-peter schmidt
dipl.-ing. architekt
26603 Aurich
Bgm.-Schwiening-Str. 12
T +49-04941-686 34
mail@jps-architekten.de

Lageplan M. 1 : 500