


















Planzeichenerklärung :

-  Badensee Tannenhausen
-  Badebereich / Bootsfahrer
-  Rundwanderweg
-  Wakeboardanlage
-  Seebereich Wakeboardanlage
-  P öffentlicher Parkplatz
-  F Fahrradstand
-  H Hundstrand
-  B Badestrand
-  Erweiterungsfläche Parkplatz
-  WM Wohnmobilstellplatz (vorgesehener Standort)
-  Liegewiese
-  Liegewiese geplant
-  eingezäunte Freifläche
-  Steganlage Taucher
- 1)  Fußgängerbrücke
- 2)  Grillplatz

Aufgestellt :  
 Stadtverwaltung Aurich, Fachdienst 21 Planung  
 Aurich, im August 2018