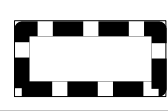
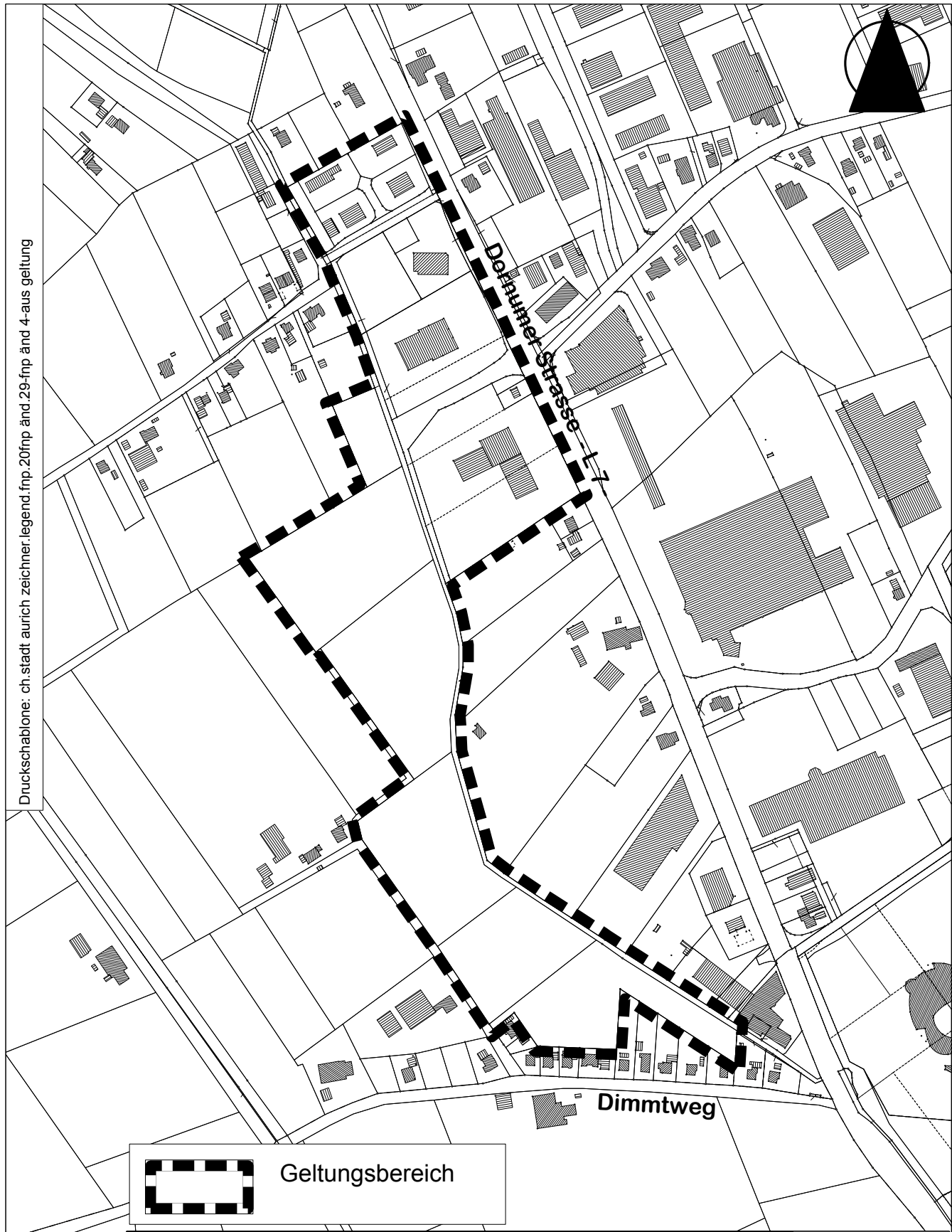



Druckschablone: ch.stadt aurich zeichner.legend.fnp.20fnp.änd.29-fnp.änd.4-aus.geltung



Geltungsbereich

STADT AURICH

29. Flächennutzungsplanänderung - Westlich Dornumer Straße

4. Auslegung - Sandhorst, Flur 1,2 und 6, Tannenhausen, Flur 6

Maßstab 1 : 5000

Januar 2019

Aufgestellt: Stadtverwaltung Aurich, FD. 21 Planung
Bürgermeister Hippen Platz 1
26603 Aurich



Grundlage Auszug aus den Geobasisdaten der Niedersächsischen Vermessung - und Katasterverwaltung

LGLN © 2018

ch.stadt aurich zeichner.fnp.29-fnp-änd.29fnp 012019